

# 13/2008 Virvoituksentie KASVILLISUUSINVENTOINTI JA MAISEMALLINEN TARKASTELU

Tuuli Vesanto 26.9.2018

## Asema viherverkostossa

Tutkittu alue käsittää Y-tontin, jolla sijaitsee Mäntyrinteen vanhainkoti sekä entinen Luolavuoren vanhainkoti, nykyinen Retrodorm, sekä niitä ympäröivät metsät, jotka ovat kaavassa Honkamäenpuistoa tai Takamaanpuistoa.

Tutkitun alueen eteläosat on yleiskaavaluonnoksessa osoitettu V-merkinnällä. Ne muodostavat tärkeän viheryhteyden Luolavuoren ja Vasaramäen välille. Yleiskaavaluunnokseen on merkitty myös ulkoilureitti, joka kulkee alueen kautta.

Reitti on osa Paavonpoluiksi kutsuttua ulkoilureittiverkostoa. Tällä osuudella Paavonpolku on polkumainen mutta varsin leveä, usein 1–2 m levyinen. Paavonpolun lisäksi alueella risteilee lukuisia muita polkuja, jotka osoittavat, että alueella on paljon virkistysarvoa.



Ote 24.8.2018 päivätystä yleiskaavaluunnoksesta.

## Kartan merkintöjen kuvaukset

### Kivetty tie

Virvoituksentien loppuosa on kivetty noppakivin, samoin osa entiselle Luolavuoren vanhainkodille johtavasta ajotiestä. Kiveykset ovat miljöön kannalta tärkeitä ja säilyttämisen arvoisia.



*Kuva 1. Entiselle Luolavuoren vanhainkodille johtava ajotie.*

### Nurmikko tai heinikko

Entisen vanhainkodin rakennusten ympärillä on puistomaisia alueita, joilla kasvaa harvakseltaan mäntyjä. Lähinnä rakennuksia mäntyjen alla on leikattua nurmikkoa, teiden rajaamalla pisananmuotoisella alueella luonnonmukaisempaa heinikkoa. Rakennukset ja puistomaiset alueet muodostavat hienon miljöön.





*Kuvat 2 ja 3. Entisen vanhainkodin puistomaista ympäristöä.*

## Lehto

Metsien lehtomaisissa osissa aluskasvillisuuden valtalaji on kielo. Muita lajeja ovat sananjalka, vuohenputki ja heinät. Joukossa esiintyy mustikkaa.

Suurimmat puut ovat tavallisesti mäntyjä ja koivuja. Nuorta lehtipuustoa on runsaasti, valtalajeina pihlaja, vaahtera ja haapa. Lehtopensaista esiintyy tuomea ja koiranheittä.

Alueen lehtomaisissa osissa aluskasvillisuus on tavallisesti säilynyt melko hyvin. Laajimman lehdon halki kulkee paljon käytetty Paavonpolku sekä siitä erkanevia polkuja.



*Kuva 4. Paavonpolulta Petrean kuntoutuskeskuksen suuntaan johtava polku.*



*Kuva 5. Lehtoa Virvoituksentien varrella.*

## Sekametsä

Sekametsiksi on tässä selvityksessä luokiteltu alueet, joilla mäntyjen joukossa kasvaa runsaasti lehtipuustoa, lähinnä nuoria pihlajia, koivuja ja vaahteroita. Kookkaat puut ovat valtaosin mäntyjä.

Aluskasvillisuuden valtalaji on mustikka. Joukossa esiintyy myös kieloa ja metsäkastikkaa. Siellä, missä kulutusta on paljon, varpukasvillisuus on muuttunut heinävaltaiseksi.



*Kuva 6. Paavonpolkua alueen itäosissa, missä risteilee paljon polkuja. Aluskasvillisuus on kuitenkin säilynyt varsin hyvin.*

## Männikkö

Männiköiksi on tässä selvityksessä luokiteltu metsät, joissa mäntyjen joukossa on vain vähän tai melko vähän lehtipuustoa, lähinnä pihlajan ja koivun taimia. Aluskasvillisuus koostuu varvuista. Valtalaji on mustikka, paikoitellen on myös puolukkaa ja kanervaa.

Siellä, missä kulutusta on paljon, varpuikasvillisuus on korvautunut heinikolla tai kulunut kauttaaltaan pois. Erityisen suurta kulutus on Paavonpolun tuntumassa.



*Kuva 7. Sinisin merkinnöin maastoon merkitty Paavonpolku. Aluskasvillisuus on kulunut pois laajoilta alueilta alueen eteläosissa.*

## Muinaisranta

Alueen omaleimaisimpia elementtejä ovat muinaisrannat, jotka kertovat, missä rantaviiva on muinoin sijainnut. Vesi on huuhtonut ja lajitellut maa-ainesta jättäen jäljelle isot kivet ja lohka-reet.

Kasvillisuudeltaan muinaisranta-alueet ovat männiköitä, joiden aluskasvillisuus koostuu mustikasta ja puolukasta. Aluskasvillisuus on herkkää kulutukselle, ja osalla alueista maasto onkin pahoin kulunutta.



*Kuva 8. Paavonpolku kulkee muinaisrannan kautta.*



*Kuva 9. Alueen komein lohkarerikko.*



*Kuva 10. Lohkarerokelmä kävelytien varrella.*



*Kuva 11. Entisen vanhainkodin pohjoispuolella lohkareikon kasvillisuus on säilynyt hyvin.*

## Muuta huomioitavaa

Aivan tutkitun alueen vieressä sijaitsee Luolavuoren koulu. Alue on myös päiväkotiryhmien käytössä.

Lohkareikot tarjoavat hienoja mahdollisuuksia leikkeihin. Alueelta löytyi syyskuussa 2018 ainakin neljä lasten tekemää majaa, joista yksi oli puussa.



*Kuva 12. Maja Luolavuoren koulun lähellä.*



*Kuva 13. Maja Mäntyrinteen vanhainkodin itäpuolella.*











*Kuva 14. Puumaja Mäntyrinteen vanhainkodin koillispuolella.*



13/2018  
VIRVOITUKSENTIE

Kasvillisuusinventointi ja  
maisemallinen tarkastelu

Tuuli Vesanto 26.9.2018

-  Kivetty tie
-  Nurmikko tai heinikko  
- pihamännillä  
maisemallista arvoa
-  Lehto  
- luonoltaan moni-  
muotoisimpia osa-alueita
-  Sekametsä  
- mäntyjen joukossa runsaasti  
lehtipuustoa, kuten pihlajaa
-  Männikkö  
- lehtipuustoa vähän  
- aluskasvillisuus kestää  
huonosti kulutusta
-  Muinaisranta  
- paljon lohkkareita  
- maisemallista arvoa  
- aluskasvillisuus kestää  
huonosti kulutusta
-  Paavonpolku  
- suosittu, polkumainen  
ulkoilureitti
-  Maja

Kartan numerot viittaavat selvityksen  
tekstiosaan.

Tutkitun alueen eteläosat muodostavat  
tärkeän viheryhteyden Luolavuoren ja  
Vasaramäen välille. Tämä viheryhteys on  
osoitettu yleiskaava-alueennoksessa  
V-merkinnällä.

Alueella on paljon virkistysarvoa.  
Virkistyskäyttö on suurinta etelässä, missä  
risteilee Paavonpolun lisäksi runsaasti muita  
polkuja. Myös virkistyskäytön haitat  
ovat siellä suurimmat. Aluskasvillisuus on  
monin paikoin kulunut kokonaan pois.

Maisemallisesti mielenkiintoisia ovat  
alueelle ominaiset muinaisrannat. Komeimmat  
lohkkareikat sijaitsevat etelässä.

Kaakkoisosan lehto on kasvillisuudeltaan  
monipuolisimpia alueita, ja sen alus-  
kasvillisuus on säilynyt varsin hyvin.

Entisen vanhainkodin rakennukset ja puisto-  
maisemat pihat mäntyineen muodostavat  
maisemallisesti merkittävän kokonaisuuden.

