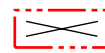
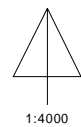
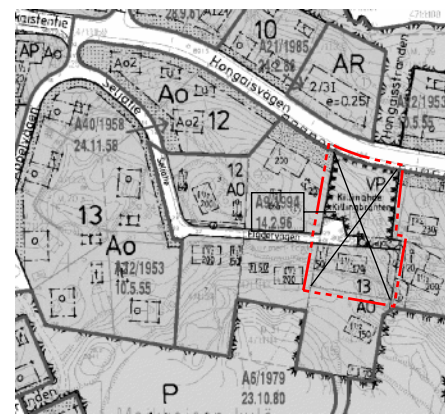


LIITE ASEMAKAAVANMUUTOKSEEN 29/00 P. 17.4.2001

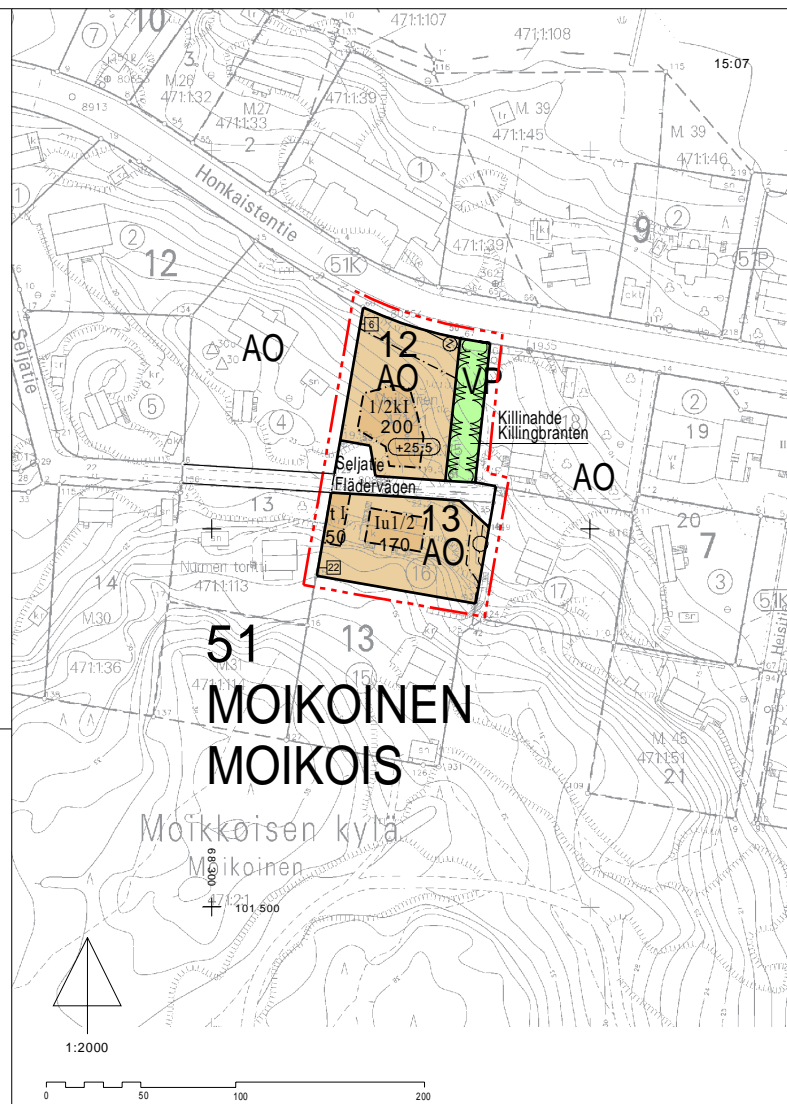
MERKINTÖJEN SELITE:

 3 METRIÄ SEN ALUEEN ULKOPUOLELLA OLEVA VIIVA, JOTA OTSAKKEESSA MAINITTU KAAVANMUUTOS KOSKEE JA JOLTA AIEMMAT KAAVAMERKINNÄT JA -MÄÄRÄYKSET POISTUVAT.












A9/1994 Aiemman, poistuvan kaavan numero ja vahvistuspäivä-
14.2.1996 määrä.



VALOKUVIA ALUEESTA



ASEMAKAAVAMERKINNÄT JA -MÄÄRÄYKSET:

-  Erillispientalojen korttelialue.
-  Puisto.
-  3 m kaava-alueen rajan ulkopuolella oleva viiva.
-  Korttelin, korttelinosan ja alueen raja.
-  Osa-alueen raja.
-  Sitovan tonttijaan mukaisen tontin raja ja numero.
- 51**
MOI
13
Seljatie
200
I
1/2kI
Iu1/2
Rakennusoikeus kerrosalaneliömetreinä.
Roomalainen numero osoittaa rakennusten, rakennuksen tai sen osan suurimman sallitun kerrostaluvun.
Murtoluku roomalaisen numero edessä osoittaa, kuinka suuren osan rakennuksen suurimman kerroksen alasta saa kellarikerroksessa käyttää kerrosalana luettavaksi tilaksi.
Murtoluku roomalaisen numeron jäljessä osoittaa, kuinka suuren osan rakennuksen alasta ullakon tasolla saa käyttää kerrosalana laskettavaksi tilaksi.
-  Rakennuksen vesikaton ylimmän kohdan korkeusasema.
-  Rakennusala, jolle saa sijoittaa talousrakennuksen.
-  Katu.
-  Johtoa varten varattu alueen osa.
-  Maanalaista johtoa varten varattu alueen osa.

TURKU		ÅBO		ASEMAKAAVATUNNUS DETALJPLANEBECKENING	29/2000
MITTAKAAVA SKALA		1:2000		DIARIUMERO DIARIENUMMER	9109-2001
				SELOSTUS, KIRJE N:O BESKRIVNING, BREV NR	292/2001
ASEMAKAAVANMUUTOS KOSKEE:					
Kaupunginosa:	51	MOIKOINEN		MOIKOIS	
Kortteli:		13		13	
Tontti:		16		16	
Katu:		Seljatie (osa)		Flädervägen (del)	
Puisto:		Killinahde		Killingbranten	
ASEMAKAAVANMUUTOKSELLA MUODOSTUU:					
Kaupunginosa:	51	MOIKOINEN		MOIKOIS	
Kortteli:		12 (osa)		12 (del)	
		13 (osa)		13 (del)	
Katu:		Seljatie (osa)		Flädervägen (del)	
Puisto:		Killinahde		Killingbranten	
Asemakaavamuutoksen yhteydessä hyväksytään tonttijako MOIKOINEN-12.-6.-13.-22. Tällä asemakaava-alueella tonttijako on sitova.					
OSOITE ADRESS	Seljatie		TYÖNIMI ARBETSNAMN		
LUONNOS UTKAST	Korj. 3.1.2001 24.11.2001	YKL GODKÄND AV MPN 20.2.2001 §80	EHDOTUS FÖRSLAG	YKL HYVÄKSYNYT GODKÄND AV MPN	
KAAVOITUKSEN POHJAKARTTA TÄYTTÄÄ 24.06.1982 ANNETUN KAAVOITUSMITTAUSASETUKSEN NUMERO 493 VAATIMUKSET BASKARTAN FÖR PLANLÄGGNING UPPFYLLER KRAVEN I FÖRORDNINGEN DEN 24 JUNI 1982 OM PLANLÄGGNINGSMÄTNING (493/1982)				APULASKAUPUNGINGEODEETTI BITRÄDANDE STADSGEODET	
HYVÄKSYTTY YMPÄRISTÖ- JA KAAVOITUSLAUTAKUNNASSA GODKÄND AV MILJÖ- OCH PLANLÄGGNINGSNÄMND				17.4.2001	
YKL:N SIHTEERI MPN:S SEKRETERARE				11.9.2001 §531	
LAINVOIMAINEN VUNNIT LAGA KRAFT				3.11.2001	
TURUN KAUPUNGIN YMPÄRISTÖ- JA KAAVOITUSVIRASTO / ASEMAKAAVATOIMISTO ÅBO STADS MILJÖ- OCH PLANLÄGGNINGSBYRÅ / DETALJPLANEKONTORET					
PIIRTÄJÄ RITARE		Hilka Lukander		VALMISTELUJA BEREDARE	
TURKU ÅBO		17.4.2001		Risto Eräpohja Timo Hirttinen	