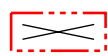


Merkintöjen selite:



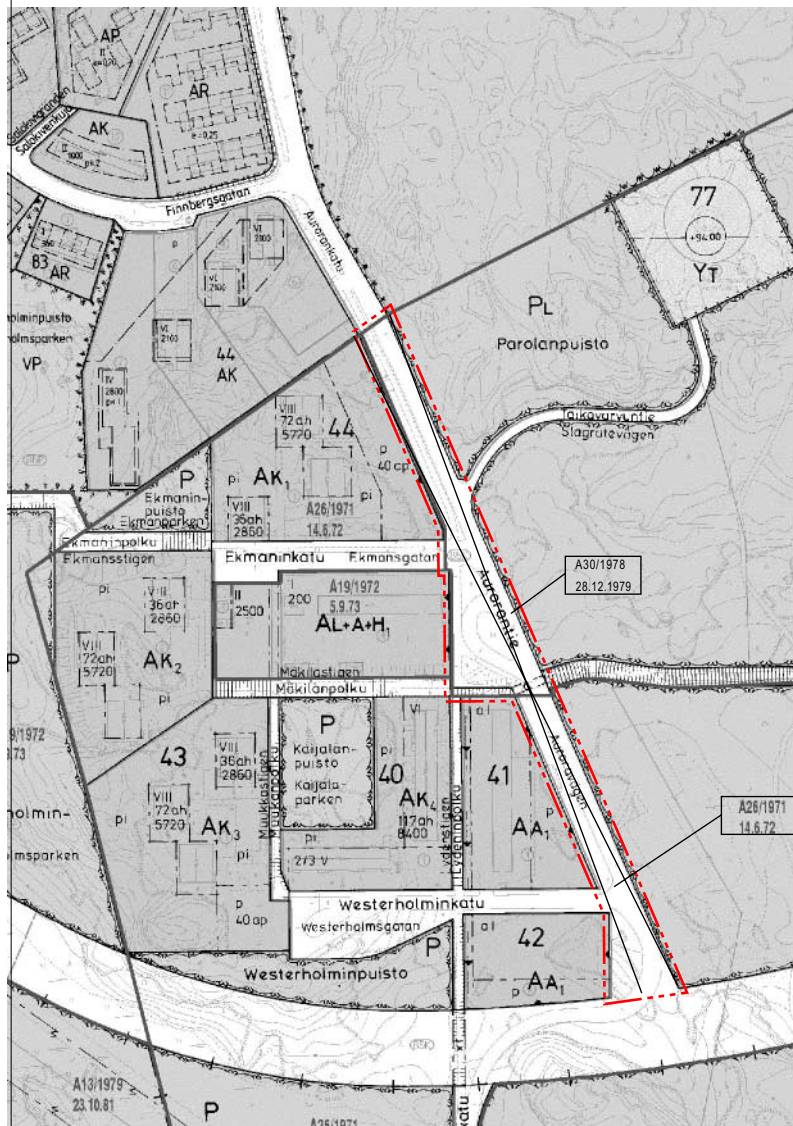
3 m kaava-alueen rajan ulkopuolella oleva viiva, jota otsakkeessa mainittu kaavanmuutos koskee ja jolta aiemmat kaavamerkinnot ja -määräykset poistuvat.

A30/1978
28.12.1979

Aiemman, poistuvan kaavan numero ja vahvistuspäivämäärä.



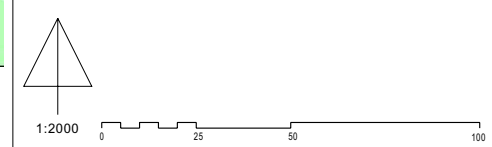
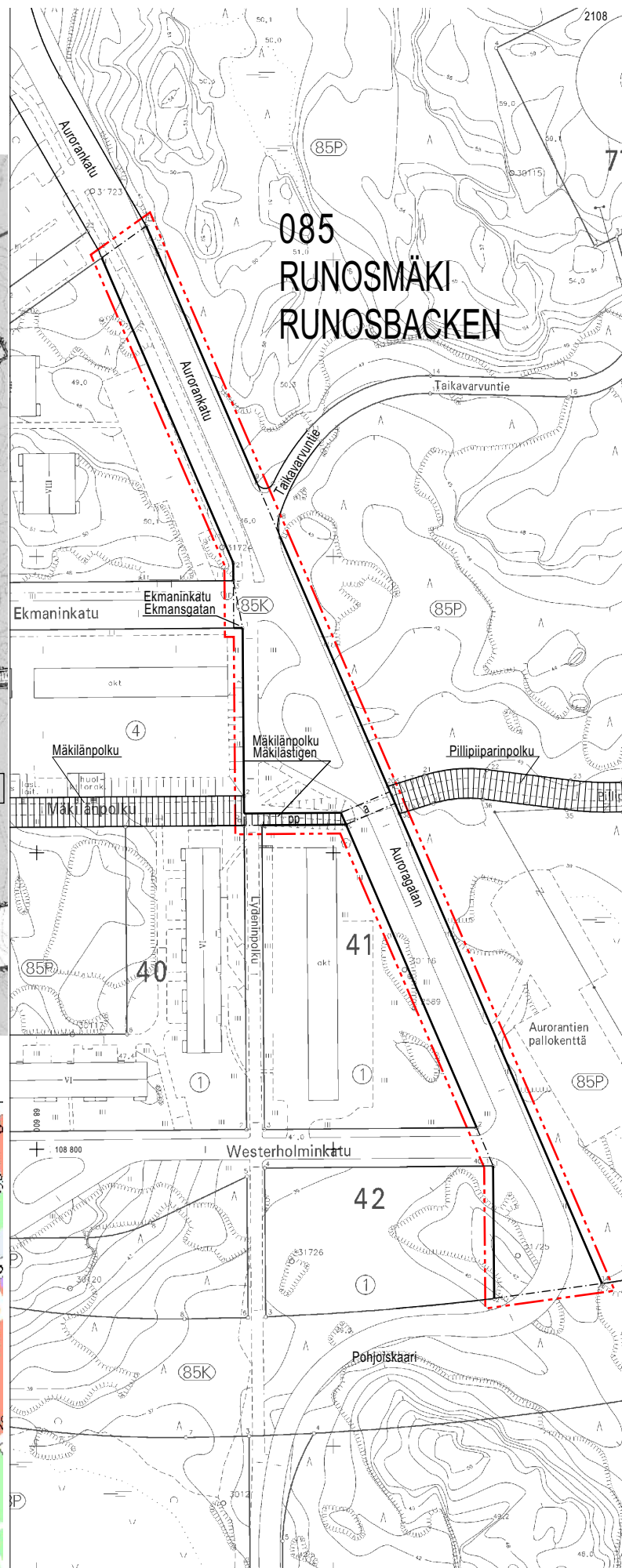
1:4000



POISTUVA KAAVA



SIJAINTIKARTTA



ASEMAKAAVANMERKINNÄT JA-MÄÄRÄYKSET

- 3 m kaava-alueen rajan ulkopuolella oleva viiva.
- Korttelin, korttelinosan ja alueen raja.
- Osa-alueen raja.
- 085** Kaupunginosan numero.
- RUNOS** Kaupunginosan nimi.
- Aurorankatu** Kadun, tien, katuaukion, torin, puiston tai muun yleisen alueen nimi.
- Katu.
- Jalankululle ja polkupyöräilylle varattu katu.
- Kadun tai liikennealueen allittava kevyen liikenteen yhteys.

TURKU		ÅBO		ASEMAKAAVATUNNUS DETALJPLANEKETTECKNING	31/2002
MITTAKAAVA SKALA		1:2000		DIARIUMUMERO DIARIENUMMER	8010-2002
				SELOSTUS, KIRJE N-O BESKRIVNING, BREV NR	504/02
ASEMAKAAVANMUUTOS KOSKEE:					
Kaupunginosa:	085	RUNOSMÄKI	RUNOSBACKEN		
Kadut:		Aurorantie	Auroravägen		
		Ekmaninkatu (osa)	Ekmansgatan (del)		
		Mäkilänpolku (osa)	Mäkilästigen (del)		
ASEMAKAAVANMUUTOKSELLA MUODOSTUU:					
Kaupunginosa:	085	RUNOSMÄKI	RUNOSBACKEN		
Katu:		Aurorankatu (osa)	Auroragatan (del)		
OSOITE ADRESS	Aurorantie 2-8		TYÖNIMI ARBETSNAVN	Aurorantie/Nimikaava	
LUONNOS UTKAST	YKL. HYVÄKSYNYT GODKÄND AV MPN	EHDOTUS FÖRSLAG	YKL. HYVÄKSYNYT GODKÄND AV MPN		
KAAVOITUKSEN POHJAKARTTA TÄYTTÄÄ MAANKÄYTTÖ- JA RAKENNUSLAIN (132/99) 206 §:N NOJALLA SAADETYN KAAVOITUS- MITTAUSASETUKSEN (1284/99) VAATIMUKSET. PLANLÄGGNINGSBASKARTAN UPPFYLLER KRAVEN I FÖRORDNINGEN OM PLANLÄGGNINGSMÄTNING (1284/99), SOM GIVITS MED STOD AV 206 § MARKANVÄNDNINGS- OCH BYGGLAGEN (132/99).					
PAIKKATIEOPÄÄLLIKKÖ CHEF FÖR KARTOR OCH GIS-SERVICE				<i>W. Lehtinen</i>	30.09.2002
HYVÄKSYTTY YMPÄRISTÖ- JA KAAVOITUSLAUTAKUNNASSA GODKÄND AV MILJÖ- OCH PLANLÄGGNINGSNÄMND					
YKL:N SIHTEERI MPN-S SEKRETERARE		Harri Lehtinen		03.12.2002 § 866	
LAINVOIMAINEN VUNNIT LAGA KRAFT				08.02.2003	
TURUN KAUPUNGIN YMPÄRISTÖ- JA KAAVOITUSVIRASTO / ASEMAKAAVATOIMISTO ÅBO STADS MILJÖ- OCH PLANLÄGGNINGSBYRÅ / DETALJPLANEKONTORET					
PIIRTÄJÄ RITARE		Karin Kekkonen		VALMISTELIJAN BEREDARE	
		<i>Karin Kekkonen</i>		Marjatta Tamminen	
TURKU ÅBO		04.10.2002		ASEMAKAAVAPÄÄLLIKKÖ DETALJPLANEKONTORIN DIREKTÖR	
				<i>Timo Hintsanen</i>	

Turun kaupungin ympäristö- ja kaavoitusviraston asemakaavatoimisto. Kaavakartan laatimassa käytetyt ohjelmistot: Y-Cad ja Micro.