
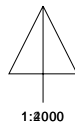


L I I T E ASEMAKAAVANMUUTOKSEEN 24/00 P. 14.11.2000

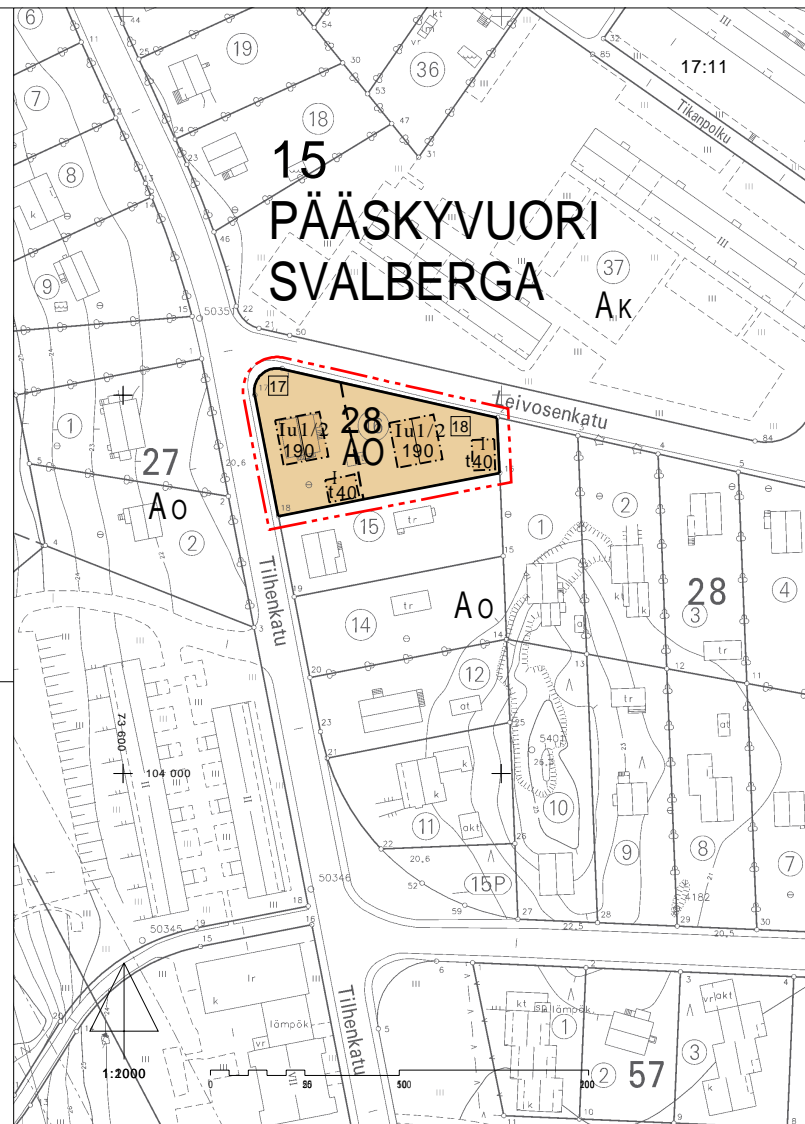
MERKINTÖJEN SELITE:

 3 METRIÄ SEN ALUEEN ULKOPUOLELLA OLEVA VIIVA, JOTA OTSAKKEESSA MAINITTU KAAVANMUUTOS KOSKEE JA JOLTA AIEMMAT KAAVAMERKINNÄT JA -MÄÄRÄYKSET POISTUVAT.




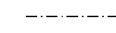
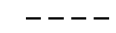

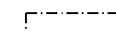
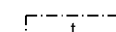
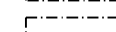
A3/1959 Aiemman, poistuvan kaavan numero ja vahvistuspäivä-
29.6.1959 määrä.



ILMAKUVA ALUEESTA



ASEMAKAAVAMERKINNÄT JA -MÄÄRÄYKSET:

-  ERILLISPIENTALOJEN KORTTELIALUE.
-  3 M SEN KAAVA-ALUEEN ULKOPUOLELLA OLEVA VIIVA, JOTA VAHVISTAMINEN KOSKEE.
-  KORTTELIN, KORTTELINOSAN JA ALUEEN RAJA.
-  ERI KAAVAMÄÄRÄYSTEN ALAISTEN ALUEENOSIEN VÄLINEN RAJA.
-  ASEMAKAAVANMUUTOKSEN YHTEYDESSÄ HYVÄKSYTTÄVÄ TONTIN RAJA.
- 15 PÄÄSKYVUORI SVALBERGA**
KAAUPUNGINOSAN NUMERO.
- 15 PÄÄSKYVUORI SVALBERGA**
KAAUPUNGINOSAN NIMI.
- 28**
KORTTELIN NUMERO.
-  ASEMAKAAVANMUUTOKSEN YHTEYDESSÄ HYVÄKSYTTÄVÄ TONTIN NUMERO.
- 190**
RAKENNUSOIKEUS KERROSALANELIOMETREINÄ.
- Iu 1/2**
MURTOLUKU ROOMALAISEN NUMERON JÄLJESSÄ OSOITTAÄ, KUINKA SUUREN OSAN RAKENNUKSEN SUURIMMAN KERROKSEN ALASTA ULLAKON TASOLLA SAA KÄYTTÄÄ KERROSALAN LASKETTAVAKSI TILAKSI.
-  RAKENNUSALA.
-  RAKENNUSALA, JOLLE SAA SIIJOITTAÄ TALOUSRAKENNUKSEN.
-  RAKENNUKSEN HARJANSUUNTAÄ OSOITTAÄ VIIVA.

TURKU		ÅBO		ASEMAKAAVATUNNUS DETALJPLANEKETECKNING	24/2000
MITTAKAAVA SKALA		1:2000		DIARIENUMMERO	7270-2000
				SELOSTUS, KIRJE N:O BESKRIVNING, BREV NR	56/2001
ASEMAKAAVANMUUTOS KOSKEE:					
Kaupunginosa:	15	PÄÄSKYVUORI	SVALBERGA		
Kortteli:	28	28	28		
Tontti:	16	16	16		
ASEMAKAAVANMUUTOKSELLA MUODOSTUU:					
Kaupunginosa:	15	PÄÄSKYVUORI	SVALBERGA		
Kortteli:	28 (osa)	28 (del)	28 (del)		
Asemakaavanmuutoksen yhteydessä hyväksytään tonttijako PÄÄSKYVUORI-28.-17,18. Tällä asemakaava-alueella tonttijako on sitova.					
OSOITE ADRESS	Tilhenkatu			TYÖNIMI ARBETSNAMN	
LUONNOS UTKAST	25.10.2000	KRL GODKÄND AV FBN	8.11.2000 §1272	EHDOTUS FÖRSLAG	YKL GODKÄND AV MPN
KAAVOITUKSEN POHJAKARTTA TÄYTTÄÄ 24.06.1982 ANNETUN KAAVOITUSMITTAUSASETUKSEN NUMERO 493 VAATIMUKSET BASKARTAN FÖR PLANLÄGGNING UPPFYLLER KRAVEN I FÖRORDNINGEN DEN 24 JUNI 1982 OM PLANLÄGGNINGSMÄTNING (493/1982)					
APULAIKKAUPUNGINDEDETTI BITRÄDANDE STADSSEDETTI					
				16.8.2000	
HYVÄKSYTTY YMPÄRISTÖ- JA KAAVOITUSLAUTAKUNNASSA GODKÄND AV MILJÖ- OCH PLANLÄGGNINGSNÄMND					
YKL:N SIHTEERI MPN:S SEKRETERÄRE				20.3.2001 §137	
LAINVOIMAINEN VUNNIT LAGA KRAFT					
12.5.2001					
TURUN KAUPUNGIN YMPÄRISTÖ- JA KAAVOITUSVIRASTO / ASEMAKAAVATOIMISTO ÅBO STADS MILJÖ- OCH PLANLÄGGNINGSBYRÅ / DETALJPLANEKONTORET					
PIIRTÄJÄ RITÄRE		Hilka Lukander		VALMISTELIJA BEREDARE	
				Risto Eräahoja	
TURKU ÅBO		14.11.2000		ASEMAKAAVAPÄÄLLIKÖ DETALJPLANEKONTÖR	
				Timo Hintsanen	

© Turun kaupungin ympäristö- ja kaavoitusvirasto / Åbo stads miljö- och planläggningsbyrå. Kaavakartan laadinnasta ja yksityisyyden suojasta vastaa Yrjö Järvelin ja Miroslav.