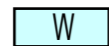


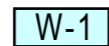
ASEMAKAAVAMERKINNÄT JA -MÄÄRÄYKSET:



Lähivirkistysalue, kansanpuisto.



Vesialue.



Vesialue, jolle saa sijoittaa kelluvia laitureita ja aallonmurtajia.



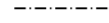
3 m kaava-alueen rajan ulkopuolella oleva viiva.



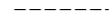
Kaupunginosan raja.



Korttelin, korttelinosan ja alueen raja.



Osa-alueen raja.



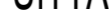
Sijainniltaan ohjeellinen.




Kaupunginosan numero.



Kaupunginosan nimi.



Alueen nimi.



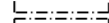
Rakennusoikeus kerrosalaneliömetreinä.



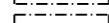
Roomalainen numero osoittaa rakennusten, rakennuksen tai sen osan suurimman sallitun kerrosluvun.



Rakennusala.



Rakennusala, jolle saa sijoittaa muuntamrakennuksen.



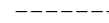
Huvi- ja viihdepalveluja varten varattu alueen osa. Alueelle saa rakentaa tanssilavan, ravintolan ja niiden toimintaa palvelevia huoltorakennuksia ja rakennelmia.



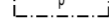
Katu.



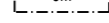
Sijainniltaan ohjeellinen ajorata.



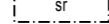
Pysäköimispaikka.



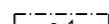
Alueen osa, jolla sijaitsee muinaismuistolain mukainen muinais-
muistoalue.



Suojeltava rakennus. Rakennusta tai sen osaa ei saa purkaa eikä siinä saa suorittaa sellaisia muutostöitä jotka tarvelevät rakennuksen julkisivuja ja vesikatton perusmuotoa.



Alueen osa, jolla saattaa sijaita luonnonsuojelulain 29 §:n mukainen suojeltavaksi tarkoitettu pähkinäpensasiehto.



Alueen osa, jolla saattaa sijaita luonnonsuojelulain 29 §:n mukainen suojeltavaksi tarkoitettu pähkinäpensasiehto.

TURKU		ÅBO		ASEMAKAAVATUNNUS DETALJPLANEKETECKNING	20/2003																																																							
MITTAKAAVA SKALA		1:2000		DIARIONUMERO DIARIENUMMER	7241-2003																																																							
				SELOSTUS, KIRJE N:O BESKRIVNING, BREV NR	170/2006																																																							
<p>ASEMAKAAVA:</p> <table> <tr> <td>Kaupunginosa:</td> <td>046</td> <td>UITTAMO</td> <td>046</td> <td>UITTAMO</td> </tr> <tr> <td>Virkistysalue:</td> <td></td> <td>Uittamon kansan- puisto</td> <td></td> <td>Uittamo folkpark</td> </tr> <tr> <td>Vesialue:</td> <td></td> <td>Pitkäsalmi</td> <td></td> <td>Långvattnet</td> </tr> </table> <p>ASEMAKAAVANMUUTOS:</p> <table> <tr> <td>Kaupunginosa:</td> <td>046</td> <td>UITTAMO</td> <td>046</td> <td>UITTAMO</td> </tr> <tr> <td>Katu:</td> <td></td> <td>Rykmentintie (osa)</td> <td></td> <td>Regementsvägen (del)</td> </tr> <tr> <td>Puisto:</td> <td></td> <td>Uittamonpuisto (osa)</td> <td></td> <td></td> </tr> <tr> <td></td> <td></td> <td>Nimetön puistoalue</td> <td></td> <td>Parkområde utan namn</td> </tr> </table> <p>ASEMAKAAVALLA JA ASEMAKAAVANMUUTOKSELLA MUODOSTUVA TILANNE:</p> <table> <tr> <td>Kaupunginosa:</td> <td>046</td> <td>UITTAMO</td> <td>046</td> <td>UITTAMO</td> </tr> <tr> <td>Katu:</td> <td></td> <td>Rykmentintie (osa)</td> <td></td> <td>Regementsvägen (del)</td> </tr> <tr> <td>Virkistysalue:</td> <td></td> <td>Uittamon kansan- puisto</td> <td></td> <td>Uittamo folkpark</td> </tr> <tr> <td>Vesialue:</td> <td></td> <td>Pitkäsalmi (osa)</td> <td></td> <td>Långvattnet (del)</td> </tr> </table>						Kaupunginosa:	046	UITTAMO	046	UITTAMO	Virkistysalue:		Uittamon kansan- puisto		Uittamo folkpark	Vesialue:		Pitkäsalmi		Långvattnet	Kaupunginosa:	046	UITTAMO	046	UITTAMO	Katu:		Rykmentintie (osa)		Regementsvägen (del)	Puisto:		Uittamonpuisto (osa)					Nimetön puistoalue		Parkområde utan namn	Kaupunginosa:	046	UITTAMO	046	UITTAMO	Katu:		Rykmentintie (osa)		Regementsvägen (del)	Virkistysalue:		Uittamon kansan- puisto		Uittamo folkpark	Vesialue:		Pitkäsalmi (osa)		Långvattnet (del)
Kaupunginosa:	046	UITTAMO	046	UITTAMO																																																								
Virkistysalue:		Uittamon kansan- puisto		Uittamo folkpark																																																								
Vesialue:		Pitkäsalmi		Långvattnet																																																								
Kaupunginosa:	046	UITTAMO	046	UITTAMO																																																								
Katu:		Rykmentintie (osa)		Regementsvägen (del)																																																								
Puisto:		Uittamonpuisto (osa)																																																										
		Nimetön puistoalue		Parkområde utan namn																																																								
Kaupunginosa:	046	UITTAMO	046	UITTAMO																																																								
Katu:		Rykmentintie (osa)		Regementsvägen (del)																																																								
Virkistysalue:		Uittamon kansan- puisto		Uittamo folkpark																																																								
Vesialue:		Pitkäsalmi (osa)		Långvattnet (del)																																																								
OSOITE ADDRESS	Rykmentintie, Pulttikatu		TYÖNIMI ARBETSNAMN	"Uittamon tanssilava"																																																								
LUONNOS UTKAST	YKL GODKÄND AV MPN	HYVÄKSYNYT GODKÄND AV MPN	EHDOTUS FÖRSLAG	YKL GODKÄND AV MPN	HYVÄKSYNYT GODKÄND AV MPN																																																							
<p>KAAVOITUKSEN POHJAKARTTA TÄYTTÄÄ MAANKÄYTTÖ- JA RAKENNUSLAIN (132/99) 206 §:N NOJALLA SÄÄDETYN KAAVOITUS- MITTAUSASETUKSEN (1284/99) VAATIMUKSET. PLANLÄGGNINGSBASKARTAN UPPFYLLER KRAVEN I FÖRORDNINGEN OM PLANLÄGGNINGSMÄTNING (1284/99), SOM GIVITS MED STOD AV 206 § MARKANVÄNDNINGSS- OCH BYGGLAGEN (132/99). PAIKKATJETOPÄLLIKKO CHEF FÖR KARTOR OCH GIS-SERVICE</p> <p style="text-align: right;"><i>Ulla Lehtinen</i> 18.10.2005</p>																																																												
<p>HYVÄKSYTTY YMPÄRISTÖ- JA KAAVOITUSLAUTAKUNNASSA GODKÄND AV MILJÖ- OCH PLANLÄGGNINGSNÄMND</p> <p>YKL-N SIHTEERI MPN-S SEKRETERARE</p> <p style="text-align: right;">Harri Lehtinen 4.4.2006 §288</p>																																																												
LAINVOIMAINEN VUNNIT LAGA KRAFT																																																												
20.5.2006																																																												
<p>TURUN KAUPUNGIN YMPÄRISTÖ- JA KAAVOITUSVIRASTO / ASEMAKAAVATOIMISTO ÅBO STADS MILJÖ- OCH PLANLÄGGNINGSBYRÅ / DETALJPLANEKONTORET</p>																																																												
muutettu 23.3.2006 (lausunnot)		PIIRTÄJÄ RITARE	Virpi Salminen	VALMISTELLIA BEREDARE	<i>Anja Latvala</i> Anja Latvala																																																							
TURKU ÅBO	1.11.2005	ASEMAKAAVAPÄÄLLIKKÖ DETALJPLANEDIREKTÖR		<i>Timo Hirvonen</i> Timo Hirvonen																																																								

© Turun kaupungin ympäristö- ja kaavoitusvirasto / Åbo stads miljö- och planläggningsbyrå. Kaavakartan laadinnassa käytetty ohjelmistoa: Vicar ja M. totor.