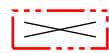


POISTUVA KAAVA

Merkintöjen selite:

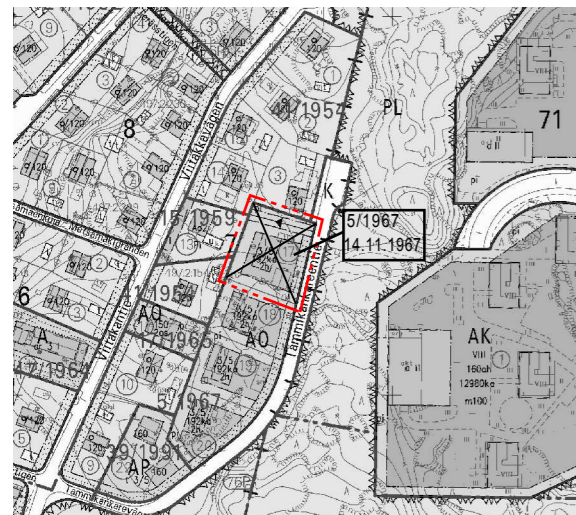


3 m kaava-alueen rajan ulkopuolella oleva viiva, jota otsakkeessa mainittu kaavanmuutos koskee ja jolla aiemmat kaavamerkinnot ja -määräykset poistuvat.

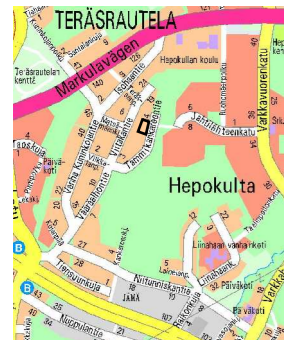


1:4000

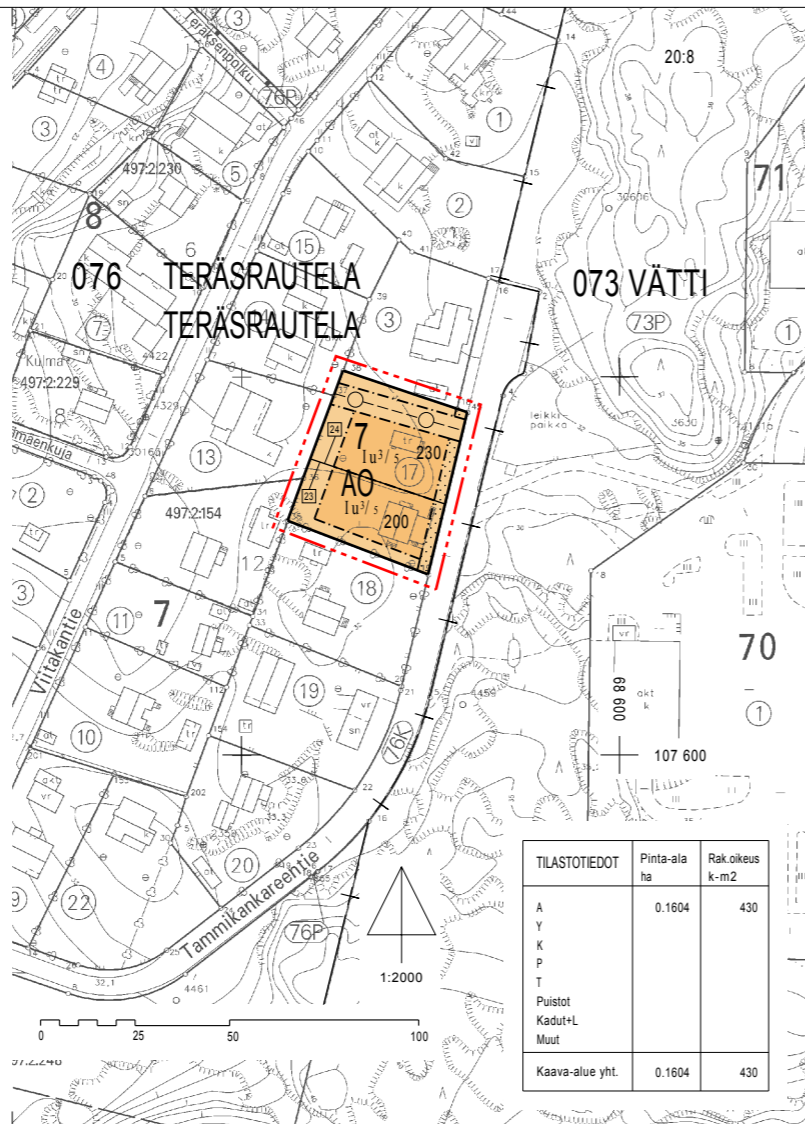
5/1967 Aiemman, poistuvan kaavan numero ja vahvistuspäivämäärä.
14.11.1967



SUAINKARITTA

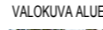
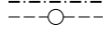


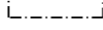
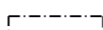
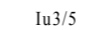
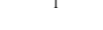

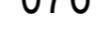
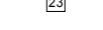
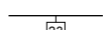
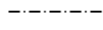



ILMAKUVA



TILASTIEDOT	Pinta-ala ha	Rak.oikeus k-m2
A	0.1604	430
Y		
K		
P		
T		
Puistot		
Kadut+L		
Muut		
Kaava-alue yht.	0.1604	430

AO



ASEMAKAAVAMERKINNÄT JA -MÄÄRÄYKSET:

Erillispientalojen korttelialue.

3 m kaava-alueen rajan ulkopuolella oleva viiva.

Korttelin, korttelinosan ja alueen raja.

Osa-alueen raja.

Sitovan tonttijaon mukaisen tontin raja ja numero.

Kaupunginosan numero.

Kaupunginosan nimi.

Korttelin numero.

Rakennusoikeus kerrosalaneliömetreinä.

Roomalainen numero osoittaa rakennusten, rakennuksen tai sen osan suurimman sallitun kerrosluvun.

Murtoluku roomalaisen numeron jäljessä osoittaa, kuinka suuren osan rakennuksen alasta ullakon tasolla saa käyttää kerrosalaan laskettavaksi tilaksi.

Rakennusala.

Istutettava alueen osa.

Maanalaista johtoa varten varattu alueen osa.

AO-korttelialueella:

- asuinrakennuksen julkisivun korkeus saa olla enintään 5.5 m ja talousrakennuksen tai siiven 3.5 m
- asuinrakennusten tulee olla harjakattoisia
- autopaikkoja on varattava kaksi asuntoa kohti

VALOKUVA ALUEESTA



VALOKUVA ALUEESTA



TURKU		ÅBO		ASEMAKAAVATUNNUS DETALJPLANEKODNING	35/2005
MITTAKAAVA SKALA		1:2000		DIARIENUMERO DIARIENUMMER	6926-2005
				SELOSTUS, KIRJE N:O BESKRIVNING, BREV NR	66/2006
ASEMAKAAVANMUUTOS:					
Kaupunginosa:	076	TERÄSRAUTELA	TERÄSRAUTELA		
Kortteli:	7	7	7		
Tontti:	17	17	17		
ASEMAKAAVANMUUTOKSEN YHTEYDESSÄ HYVÄKSYTÄÄN SITOVA TONTTIIJAONMUUTOS: TERÄSRAUTELA- 7. - 23 ja 24.					
OSOITE ADDRESS	Tammikankareentie 12		TYÖNIMI ARBETSNAMN	"Tammikankare"	
LUONNOS UTKAST	YKL GODKÄND AV MPN	HYVÄKSYNTY GODKÄND AV MPN	EHDOTUS FÖRSLAG	YKL GODKÄND AV MPN	HYVÄKSYNTY GODKÄND AV MPN
KAAVOITUKSEN POHJAKARTTA TÄYTTÄÄ MAANKÄYTTÖ- JA RAKENNUSLAIN (132/99) 206 §:N NOJALLA SÄÄDETYN KAAVOITUS- MITTAUSASETUKSEN (1284/99) VAATIMUKSET. PLANLÄGGNINGSBASKARTAN UPPFYLLER KRAVEN I FÖRORDNINGEN OM PLANLÄGGNINGSMÄTNING (1284/99), SOM GIVITS MED STÖD AV 206 § MARKANVÄNDNINGS- OCH BYGGLAGEN (132/99).					
PAIKKATJETOPÄÄLLIKÖ CHEF FÖR KARTOR OCH GIS-SERVICE					
<i>W. Lehtinen</i> 5.10.2005					
HYVÄKSYTTY YMPÄRISTÖ- JA KAAVOITUSLAUTAKUNNASSA GODKÄND AV MILJÖ- OCH PLANLÄGGNINGSNÄMND					
YKL:N SIHTEERI MPN:S SEKRETERARE					
Harri Lehtinen 7.2.2006 § 119					
LAINVOIMAINEN VUNNIT LAGA KRAFT					
1.4.2006					
TURUN KAUPUNGIN YMPÄRISTÖ- JA KAAVOITUSVIRASTO / ASEMAKAAVATOIMISTO ÅBO STADS MILJÖ- OCH PLANLÄGGNINGSBYRÅ / DETALJPLANEKONTORET					
		PIIRTÄJÄ RITARE	Virve Neesfeld	VALMISTELIJÄ BEREDARE	<i>Marjatta Tamminen</i> Marjatta Tamminen
TURKU ÅBO		16.12.2005		ASEMAKAAVAPÄÄLLIKÖ DETALJPLANEDIREKTÖR	
				<i>Timo Hirtsanen</i> Timo Hirtsanen	