

L I I T E ASEMAKAAVANMUUTOKSEEN 3/00 P. 14.2.2000

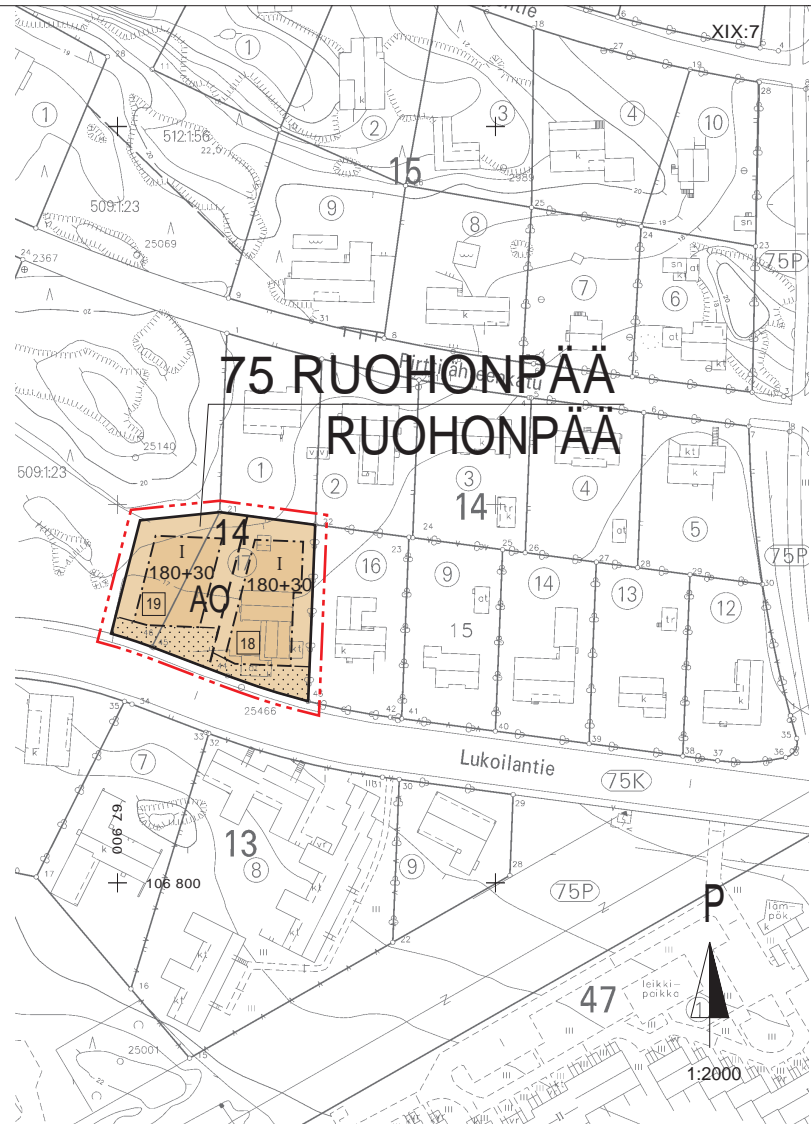
MERKINTÖJEN SELITE:



3 METRIÄ SEN ALUEEN ULKOPUOLELLA OLEVA VIIVA, JOTA OTSAKKEESSA MAINITTU KAAVANMUUTOS KOSKEE JA JOLTA AIEMMAT KAAVAMERKINNÄT JA -MÄÄRÄYKSET POISTUVAT.

A1/1967
31.1.1968

AIEMMAN, POISTUVAN KAAVAN NUMERO JA VAHVISTUSPÄIVÄ-MÄÄRÄ.




ASEMAKAAVAMERKINNÄT JA -MÄÄRÄYKSET:



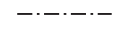
ERILLISPIENTALOJEN KORTTELIALUE.



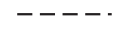
3 M SEN KAAVA-ALUEEN ULKOPUOLELLA OLEVA VIIVA, JOTA VAHVISTAMINEN KOSKEE.



KORTTELIN, KORTTELINOSAN JA ALUEEN RAJA.



ERI KAAVAMÄÄRÄYSTEN ALAISTEN ALUEENOSIEN VÄLINEN RAJA.



ASEMAKAAVANMUUTOKSEN YHTEYDESSÄ HYVÄKSYTTÄVÄ TONTIN RAJA.



KAUPUNGINOSAN NUMERO.



KAUPUNGINOSAN NIMI.




14



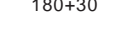
KORTTELIN NUMERO.



ASEMAKAAVANMUUTOKSEN YHTEYDESSÄ HYVÄKSYTTÄVÄ TONTIN NUMERO.



180+30



LUKUSARJA, JOKA OSOITTAA NELIÖMETREISSÄ TONTTIA KOHDEN SALLITUN ASUNTOKERROSALAN JA TALOUSTILOJEN KERROSALAN.



ROOMALAINEN NUMERO OSOITTAA RAKENNUSTEN, RAKENNUKSEN TAI SEN OSAN SUURIMMAN SALLITUN KERROSLUVUN.



RAKENNUSALA.



ISTUTETTAVA ALUEEN OSA.

TURKU		ÅBO		ASEMAKAAVATUNNUS STADSPLANEBETECKNING	3/2000
MITTAKAAVA SKALA		1:2000		DIARIUMINUMERO DIARIENUMMER	6825-1999
				SELOSTUS, BESKRIVNING,	KIRJE N:O BREV NR 366-2000
ASEMAKAAVANMUUTOS KOSKEE:					
Kaupunginosa:	75	RUOHONPÄÄ		RUOHONPÄÄ	
Kortteli:	14			14	
Tontti:	17			17	
Puisto:		Teerikaripuisto (osa)		Teerikariparken (del)	
ASEMAKAAVANMUUTOKSELLA MUODOSTUU:					
Kaupunginosa:	75	RUOHONPÄÄ		RUOHONPÄÄ	
Kortteli:	14	(osa)		14 (del)	
ASEMAKAAVANMUUTOKSEN YHTEYDESSÄ HYVÄKSYTÄÄN TONTTIJAKO: RUOHONPÄÄ 14.- 18 ja 19					
OSOITE ADDRESS	Lukoilantie 23		TYÖNIMI ARBETSNAMN		
LUONNOS UTKAST	KRL HYVÄKSYNYT GODKÄND AV FBN	EHDOTUS FÖRSLAG	KRL HYVÄKSYNYT GODKÄND AV FBN	21.6.2000	
KAAVOITUKSEN POHJAKARTTA TÄYTTÄÄ 24.06.1982 ANNETUN KAAVOITUSMITTAUSASETUKSEN NUMERO 493 VAATIMUKSET BASKARTAN FÖR PLANLÄGGNING UPPFYLLER KRAVEN I FÖRORDNINGEN DEN 24 JUNI 1982 OM PLANLÄGGNINGSMÄTNING (493/1982)					
TURKU ÅBO	8.2.2000	APULAIKKAUPUNGINGEODEETTI BITRÄDANDE STADSGEODEET	<i>M. B. Kyllönen</i>		
HYVÄKSYTTY TURUN KAUPUNGINHALLITUKSESSA / KAUPUNGINVALTUUSTOSSA GODKÄND AV ÅBO STADSSTYRELSE / STADSFULLMÄKTIGE Kh 16.10.2000 § 1110					
KAUPUNGINSHTEERI STADSEKRETERARE					
TURUN KAUPUNGIN KIINTEISTÖ- JA RAKENNUSTOIMI / KAAVOITUSOSASTO ÅBO STADS FASTIGHETS- OCH BYGGNADSVÄSENDE / PLANLÄGGNINGSÄVDELNINGEN					
PIIRTÄJÄ RITARE		M-B Kyllönen	VALMISTELUA BEREDARE	<i>Maj-Britt Kyllönen</i> Maj-Britt Kyllönen / O S-L	
TURKU ÅBO	26.5.2000 tark. 14.2.2000	KAAVOITUSTOIMENJOHTAJA PLANLÄGGNINGSREKÖR		<i>Markku Toivonen</i> Markku Toivonen	

© Turun kaupungin kiinteistö- ja rakennustoimi / Kaupunginvaltuusto. Kaavakartan laadinnasta: Kaavakartan laadinnasta: Kymppitieteiden tutkimuskeskus, VTT ja M. Oksa.