


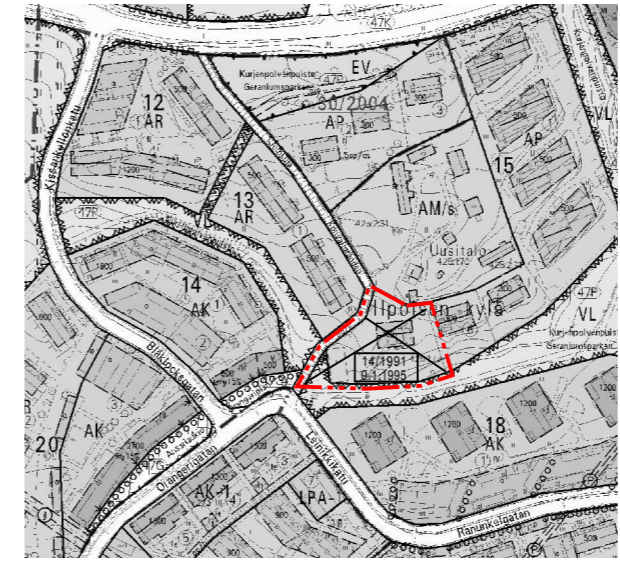
Ilmakuva alueesta

POISTUVA KAAVA

Merkintöjen selite:



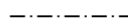

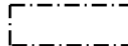
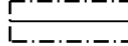
 3 m kaava-alueen rajan ulkopuolella oleva viiva, jota otsakkeessa mainittu kaavamuutos koskee ja jolla aiemmat kaavamerkinnot ja -määräykset poistuvat.

A14/1991 9.1.1995 Aiemman, poistuvan kaavan numero ja vahvistuspäivämäärä.



Sijaintikartta

ASEMAKAAVAMERKINNÄT JA -MÄÄRÄYKSET:

- AP-1** Asuinpienalojen korttelialue. Korttelialueella rakennusten tulee olla satulakattoisia. Korttelialueella ei saa rakentaa kokonaan tai pääasiallisesti maanpinnan yläpuolella olevaa kellarikerrosta. Korttelialueella on osoitettava kaksi autopaikkaa asuntoa kohti.
-  3 m kaava-alueen rajan ulkopuolella oleva viiva.
-  Korttelin, korttelinosan ja alueen raja.
-  Osa-alueen raja.
-  Sitovan tonttijaon mukaisen tontin raja ja numero.
- 047** Kaupunginosan numero.
- KAT** Kaupunginosan nimi.
- 15** Korttelin numero.
- 300** Rakennusoikeus kerrosalaneliömetreinä.
- II** Roomalainen numero osoittaa rakennusten, rakennuksen tai sen osan suurimman sallitun kerrosluvun.
- Iu1/2** Murtoluku roomalaisen numeron jäljessä osoittaa, kuinka suuren osan rakennuksen alasta ullakolla saa käyttää kerrosalaan laskettavaksi tilaksi.
-  Rakennusala.
-  Rakennuksen harjansuuntaa osoittava viiva.

<b>TURKU</b>	<b>ÅBO</b>	Asemakaavatusunta Detailplanebeteckning	24/2010
Työnimi Arbetsnamn	"Kielomäki"	Diariomnumero Diarienummer	6465-2010
Osoite Adress	Kielokuja 8	Mittakaava Skala	1:1000
<p>Asemakaavanmuutos koskee:</p> <p>Kaupunginosa: 047 KATARINA KATARINA Kortteli: 15 15 Tontti: 5 5 Virkestysalue: Kurjenpolvenpuisto osa Geraniumsparken del</p> <p>Asemakaavanmuutoksella muodostuva tilanne:</p> <p>Kaupunginosa: 047 KATARINA KATARINA Kortteli: 15 osa 15 del</p> <p>Asemakaavanmuutoksen yhteydessä hyväksytään sitova tonttijaon/tonttijaonmuutos: KATARINA-15-8 ja 9</p>			
<p>Kaavoituksen pohjakartta täyttää maankäyttö- ja rakennuslain (132/99) 206 §:n nojalla säädetyn kaavoitusmittausasetuksen (1284/99) vaatimukset. Planläggningsbaskarten uppfyller kraven i förordningen om planläggningsmätning (1284/99), som givits med stöd av 206 § marknandnings- och bygglagen (132/99).</p> <p>Kaupungeedeetti Stadsgeodet <i>Ulla Lehtinen</i> 23.09.2010 15.2.2010 alkaen käytämme suunnittelutyössä EUREF-FIN- tasokoordinaattijärjestelmää sekä N2000- korkeusjärjestelmää.</p>			
LUONNOS Utkast	YKL hyväksynyt Godkänd av MPN	EHDOTUS Förslag	YKL hyväksynyt Godkänd av MPN
<p>Hyväksytty ympäristö- ja kaavoituslautakunnassa Godkänd av miljö- och planläggningsnämnd YKL:n sihteeri MPN:n sekreterare</p> <p>Hari Lehtinen 30.11.2010 § 590</p>			
<p>Lainvoimainen Vunnit laga kraft 29.1.2011</p>			
<p>TURUN KAUPUNGIN YMPÄRISTÖ- JA KAAVOITUSLAUTAKUNNASSA / ASEMAKAAVATOIMISTO ÅBO STADS MILJÖ- OCH PLANLÄGGNINGSBYRÅ / DETALJPLANEKONTORET</p>			
<p>Piirtäjä Ritäre Anu Kettinen</p>		<p>Valmistelija Beredare Marjatta Tamminen</p>	
<p>TURKU ÅBO 29.09.2010</p>		<p>Asemakaavapäällikkö Detailplanedirektör Timo Hiltanen</p>	