


LIITE ASEMAKAAVANMUUTOKSEEN 22/95 P. 2.10.1995

MERKINTÖJEN SELITE:



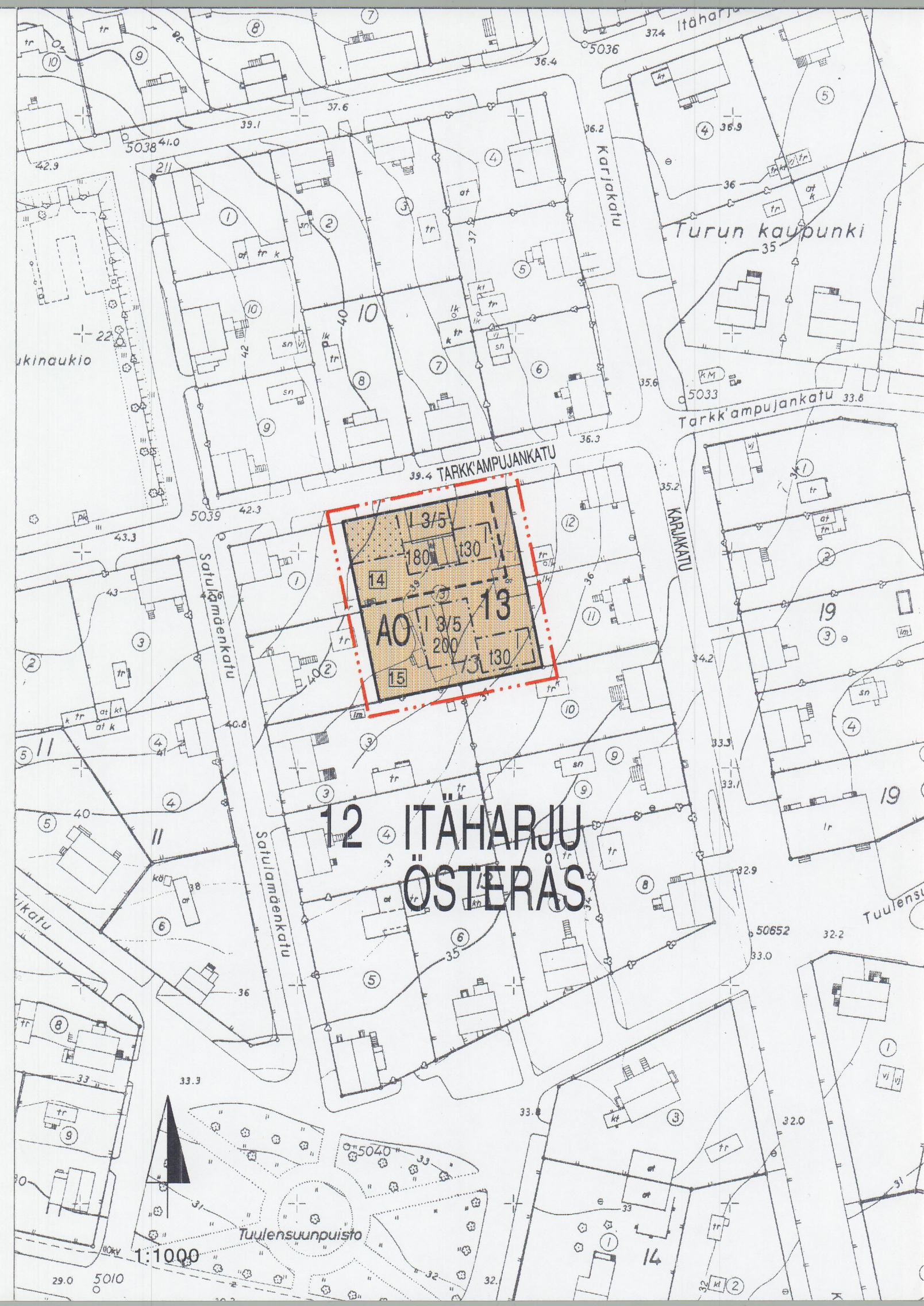
3 METRIÄ SEN ALUEEN ULKOPUOLELLA OLEVA VIIVA, JOTA OTSAKKEESSA MAINITTU KAAVANMUUTOS KOSKEE JA JOLTA AIEMMAT KAAVAMERKINNÄT JA -MÄÄRÄYKSET POISTUVAT.

A 4/1935
21.10.1936

AIEMMAN, POISTUVAN KAAVAN NUMERO JA VAHVISTUSPÄIVÄMÄÄRÄ.



1:2000



1:1000

ASEMAKAAVAMERKINNÄT JA -MÄÄRÄYKSET:




ERILLISPIENTALOJEN KORTTELIALUE.




3 M SEN KAAVA-ALUEEN ULKOPUOLELLA OLEVA VIIVA, JOTA VAHVISTAMINEN KOSKEE.



KORTTELIN, KORTTELINOSAN JA ALUEEN RAJA.



ERI KAAVAMÄÄRÄYSTEN ALAISTEN ALUEENOSIEN VÄLINEN RAJA.



ASEMAKAAVANMUUTOKSEN YHTEYDESSÄ HYVÄKSYTTÄVÄ TONTIN RAJA.

12

KAUPUNGINOSAN NUMERO.

ITÄH

KAUPUNGINOSAN NIMI.

13

KORTTELIN NUMERO.

15

ASEMAKAAVANMUUTOKSEN YHTEYDESSÄ HYVÄKSYTTÄVÄ TONTIN NUMERO.

200


RAKENNUSOIKEUS KERROSALANELIOMETREINÄ.

1

ROOMALAINEN NUMERO OSOITTA RAKENNUSTEN, RAKENNUKSEN TAI SEN OSAN SUURIMMAN SALLITUN KERROSLUVUN.

1 3/5


MURTOLUKU ROOMALAISEN NUMERON JÄLJESSÄ OSOITTA, KUINKA SUUREN OSAN RAKENNUKSEN SUURIMMAN KERROKSEN ALASTA SAA KAAVASSA LUKUMÄÄRÄLTÄÄN MAINITTUJEN KERROSTEN YLÄPUOLELLA OLEVASTA TILASTA KERROSLUVUN ESTÄMÄTTÄ KÄYTTÄÄ KERROSALAAAN LASKETTAVAKSI TILAKSI.



RAKENNUSALA.



RAKENNUSALA, JOLLE SAA SIOITTA TALOURAKENNUKSEN, AUTOTALLIN JA AUTOKATOKSEN.



RAKENNUKSEN HARJANSUUNTAA OSOITTAVA VIIVA.



ISTUTETTAVA ALUEEN OSA.

AO- KORTTELIALUEELLA

- AUTOPAIKKOJA ON VARATTAVA KAKSI ASUNTOA KOHDEN
- KOKONAAN TAI PÄÄASIALLISESTI MAANPINNAN YLÄPUOLELLA OLEVAA KELLARIKERROSTA EI SAA RAKENTAA

TURKU

ÅBO

ASEMAKAAVATUNNUS
STADSPLANE BETECKNING 22/1995

DIARIENUMERO
DIARIENUMMER 613/0804/94

MITTAKAAVA 1:1000
SKALA

SELOSTUS KIRJE N:O
BESKRIVNING BREV NR 524/95

ASEMAKAAVANMUUTOS KOSKEE:

Kaupunginosa: ITÄHARJU

Kortteli: 13

Tontti: 13

ASEMAKAAVANMUUTOKSELLA MUODOSTUU:

Kaupunginosa: 12 ITÄHARJU 12 ÖSTERÄS

Kortteli: 13 (osa) 13 (del)

ASEMAKAAVANMUUTOKSEN YHTEYDESSÄ HYVÄKSYTÄÄN TONTTIJAKO.

OSOITE
ADRESS

TYÖNIMI
ARBETSNAMN

KAAVOITUKSEN POHJAKARTTA TÄYTTÄÄ 24.06.1982 ANNETUN KAAVOITUSMITTAUSASETUKSEN NUMERO 493 VAATIMUKSET.
BASKARTAN FÖR PLANLÄGGNING UPPFYLLER KRAVEN I FÖRORDNINGEN DEN 24 JULI 1982 OM PLANLÄGGNINGSMÄTNING (493/1982).

TURKU
ÅBO 29.8.1995

APULAIKAUPUNGINGEODEETTI
BITRÄDANDE STADSGEODET

HYVÄKSYTTY TURUN KAUPUNGINVALTUUSTOSSA
GODKÄND AV STADSFULLMÄKTIGE I ÅBO

KAUPUNGINSIHTEERI
STADSSEKRETERARE

TURUN KAUPUNGIN KIINTEISTÖ- JA RAKENNUSTOIMI / KAAVOITUSOSASTO
ÅBO STADS FASTIGHETS- OCH BYGGNADSVÄSENDET / PLANLÄGGNINGSAVDDELNINGEN

TURKU
ÅBO 2.10.1995

PIIRTÄJÄ
RITARE Päivi Mykrä

VALMISTELIJA
BEREDARE

KAAVOITUSARKKITEHTI
STADSPLANEARKITEKT