

ASEMAKAAVA JA ASEMAKAAVANMUUTOS

ASEMAKAAVALLA MUODOSTUU:

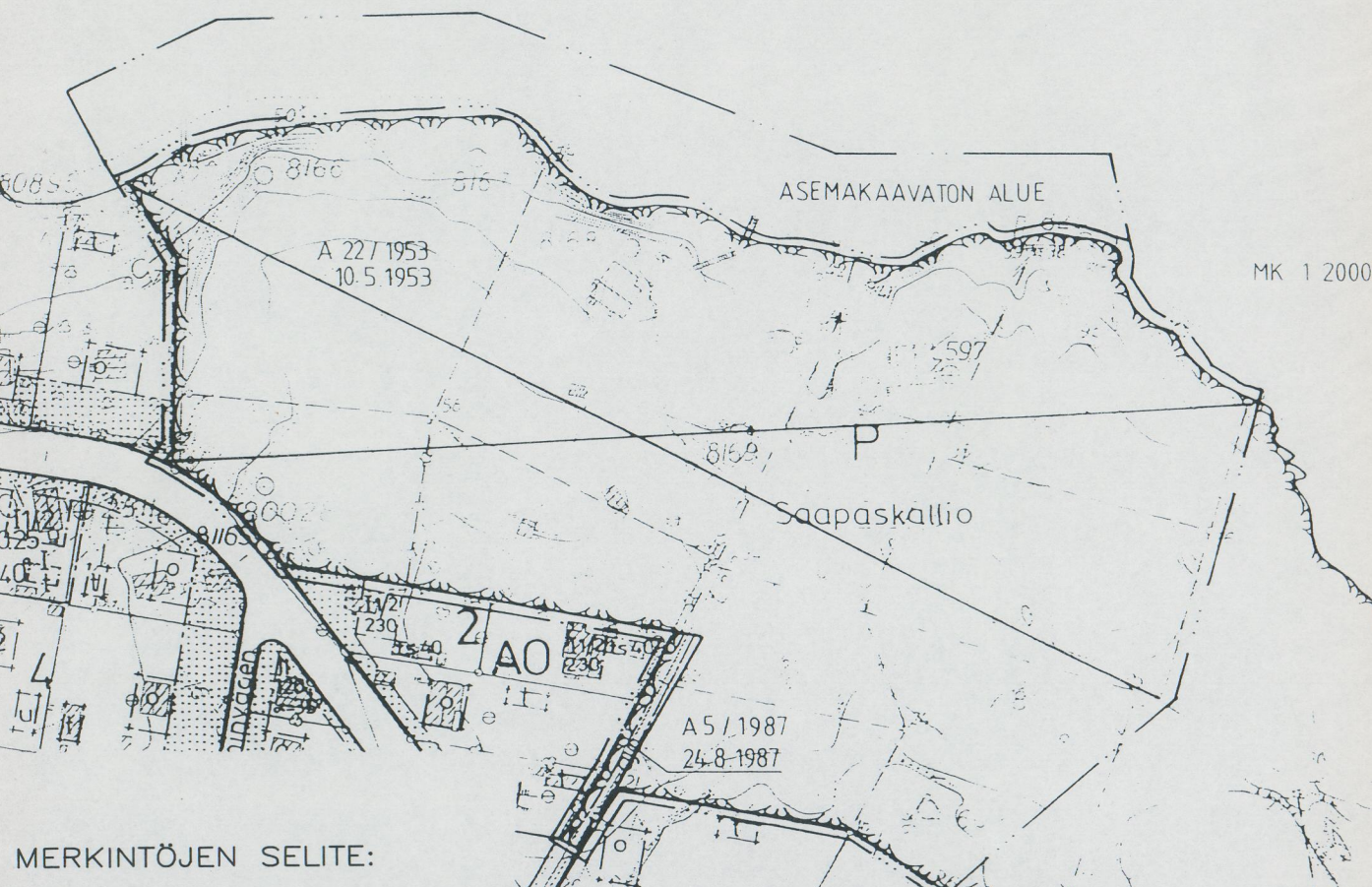
Kaupunginosa: 51 MOIKOINEN MOIKOIS
Vesialue: Pitkäsalmi (osa) Långvattnet (del)

ASEMAKAAVANMUUTOS KOSKEE:


Kaupunginosa: 51 MOIKOINEN
Virkestysalue: Saapaskallio (osa)

ASEMAKAAVANMUUTOKSELLA MUODOSTUU:

Kaupunginosa: 51 MOIKOINEN MOIKOIS
Korttelit: 1 (osa), 67, 68, 69 1 (del), 67, 68, 69
Kadut: Saapaskallio Stövelklippan
Saapaskallionkuja Stövelklippansgränden
Virkestysalueet: Saapaskallio (osa) Stövelklippan (del)
Äijänhaudanmäki Gubbgravsbacken



MERKINTÖJEN SELITE:



3 METRIÄ SEN ALUEEN ULKOPUOLELLA OLEVA VIIVA, JOTA OTSAKKEESSA MAINITTU KAAVANMUUTOS KOSKEE JA JOLTA AIEMMAT KAAVAMERKINNÄT JA -MÄÄRÄYKSET POISTUVAT.

5/1987
24.8.1987

AIEMMAN, POISTUVAN KAAVAN NUMERO JA VAHVISTUSPÄIVÄ-MÄÄRÄ.




ASEMAKAAVAMERKINNÄT JA -MÄÄRÄYKSET:



ERILLISPIENTALOJEN KORTTELIALUE.



PUISTO.



VESIALUE, JOLLE SAA RAKENTAA LAITUREITA ENINTÄÄN 5 M PÄÄHÄN RANNASTA.

3 METRIÄ SEN KAAVA-ALUEEN ULKOPUOLELLA OLEVA VIIVA, JOTA VAHVISTAMINEN KOSKEE.

KORTTELIALUEEN RAJA.

ERI KAAVAMÄÄRÄYSTEN ALAISTEN ALUEENOSIEN VÄLINEN RAJA.

OHJEELLINEN TONTIN RAJA.

51 MOI 67 KAUPUNGINOSAN NUMERO.

KAUPUNGINOSAN NIMI.

KORTTELIN NUMERO.

SAAPASKA KADUN, KATUAUKION, TORIN TAI PUISTON NIMI.

300 RAKENNUSOIKEUS KERROSALANELIOMETREINÄ.

1 ROOMALAINEN NUMERO OSOITTA RAKENNUSTEN, RAKENNUKSEN TAI SEN OSAN SUURIMMAN SALLITUN KERROSLUVUN.

1 3/5 MURTOLOKU ROOMALAISEN NUMERON JÄLJESSÄ OSOITTA, KUINKA SUUREN OSAN RAKENNUKSEN SUURIMMAN KERROKSEN ALASTA SAA KAAVASSA LUKUMÄÄRÄLTÄÄN MAINITTUJEN KERROSTEN YLÄPUOLELLA OLEVASTA TILASTA KERROSLUVUN ESTÄMÄTTÄ KÄYTTÄÄ KERROSALAAN LASKETTAVAKSI TILAKSI.

RAKENNUSALA.

t RAKENNUSALA, JOLLE SAA SIIJOITTA TALOUSRAKENNUKSEN.

KATU.

pp/h JALANKULULLE JA POLKUPYÖRÄILYLLE VARATTU KATU, JOLLA HUOLTOAJA ON SALLITTU.

AO-KORTTELIALUEELLA ON VARATTAVA KAKSI AUTOPAIKKAA ASUNTOA KOHTI.

TURKU

ASEMAKAAVA JA ASEMAKAAVANMUUTOS

ASEMAKAAVALLA MUODOSTUU:

Kaupunginosa: 51 MOIKOINEN MOIKOIS
Vesialue: Pitkäsalmi (osa) Långvattnet (del)

ASEMAKAAVANMUUTOS KOSKEE:

Kaupunginosa: 51 MOIKOINEN
Virkestysalue: Saapaskallio (osa)

ASEMAKAAVANMUUTOKSELLA MUODOSTUU:

Kaupunginosa: 51 MOIKOINEN MOIKOIS
Korttelit: 1 (osa), 67, 68 ja 69 1 (del), 67, 68 ja 69
Kadut: Saapaskallio Stövelklippan
Saapaskallionkuja Stövelklippansgränden
Virkestysalueet: Saapaskallio (osa) Stövelklippan (del)
Äijänhaudanmäki Gubbgravsbacken

Tämä kartta liittyy ympäristöministeriön tänään antamaan päätökseen n:o 142/5241/94
Todistaa Helsingissä ympäristöministeriössä
tammi-kuun 24 päivänä 1995
Elina Raatikainen
Yliarkkitehti

OSOITE TYÖNIMI
ADDRESS ARBETSNAMN SAAPASKALLIO

KAAVOITUKSEN POHJAKARTTA TÄYTTÄÄ 24.06.1982 ANNETUN KAAVOITUSMITTAUSASETUKSEN NUMERO 493 VAATIMUKSET.
BASKARTAN FÖR PLANLÄGGNING UPPFYLLER KRAVEN I FÖRORDNINGEN DEN 24 JULI 1982 OM PLANLÄGGNINGSMÄTNING (493/1982).

TURKU 14.1.1993 APULAIKAUPUNGINGEODEETTI
ÅBO BITRÄDANDE STADSGEODET

HYVÄKSYTTY TURUN KAUPUNGINVALTUUSTOSSA 2/5.94 §122 YMPÄRISTÖMINISTERIÖN VAHVISTUS
GODKÄND AV STADSFULLMÄKTIGE I ÅBO FASTSTÄLLD AV MILJÖMINISTERIET
ÅBOLAISEN KAUPUNGINSIHTEERI Ahti Karttunen

TURUN KAUPUNGIN KIINTEISTÖVIRASTO / ASEMAKAVAOSASTO
ÅBO STADS FASTIGHETSKONTOR / STADSPANEAVDELNINGEN

korj. 13.01.1994 PIIRTAJA VALMISTELUA
tark. 13.10.1993 (krl § 1596) RITARE Päivi Mykrä BEREDARE
tark. 29.09.1993 (krl § 1455)
tark. 17.03.1993 (krl § 411)
tark. 03.12.1992 (kvj § 492, laus.)
TURKU 17.07.1992 ASEMAKAAVA-ARKKITEHTI
ÅBO STADSPANEARKITEKT