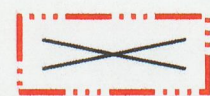


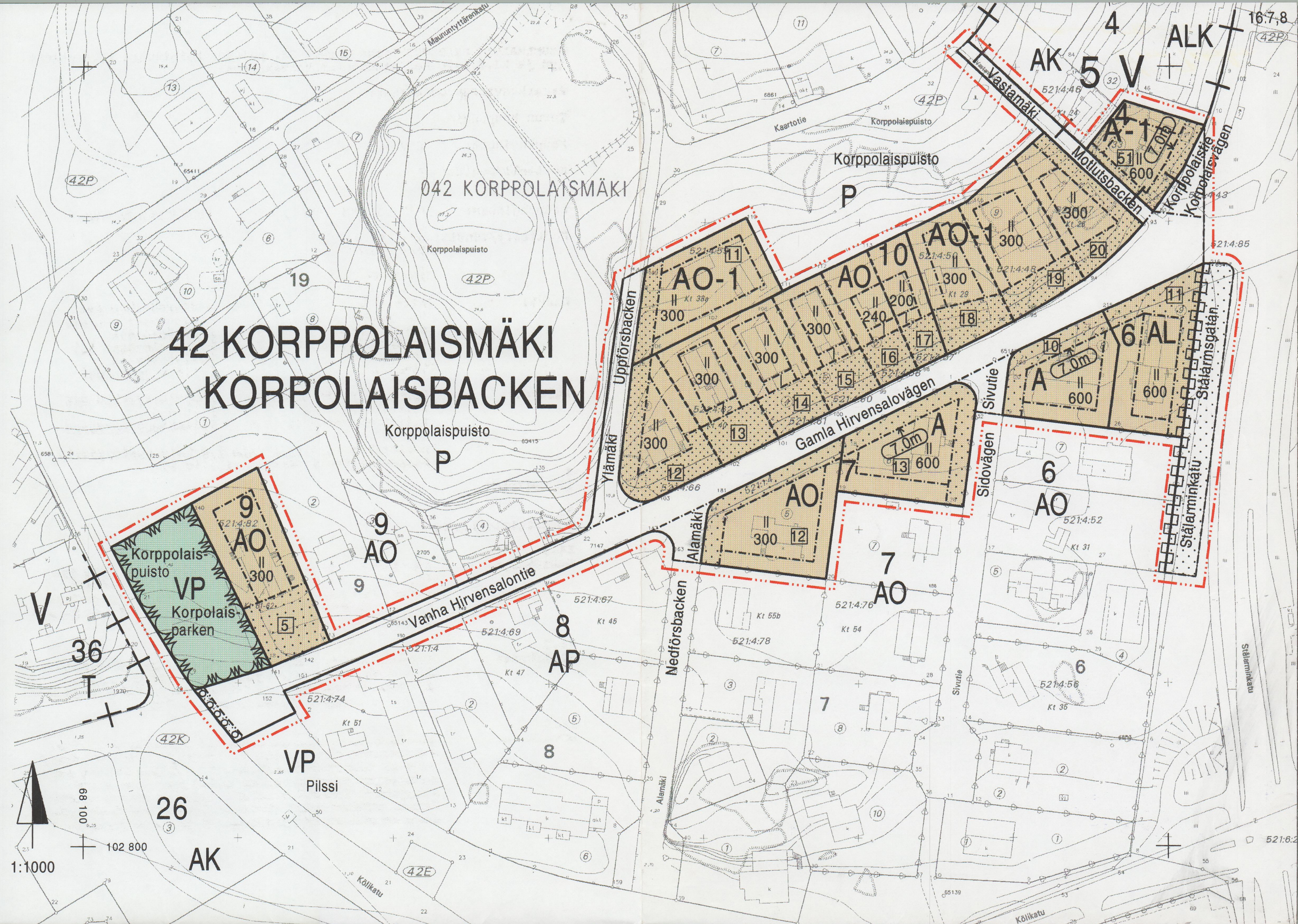
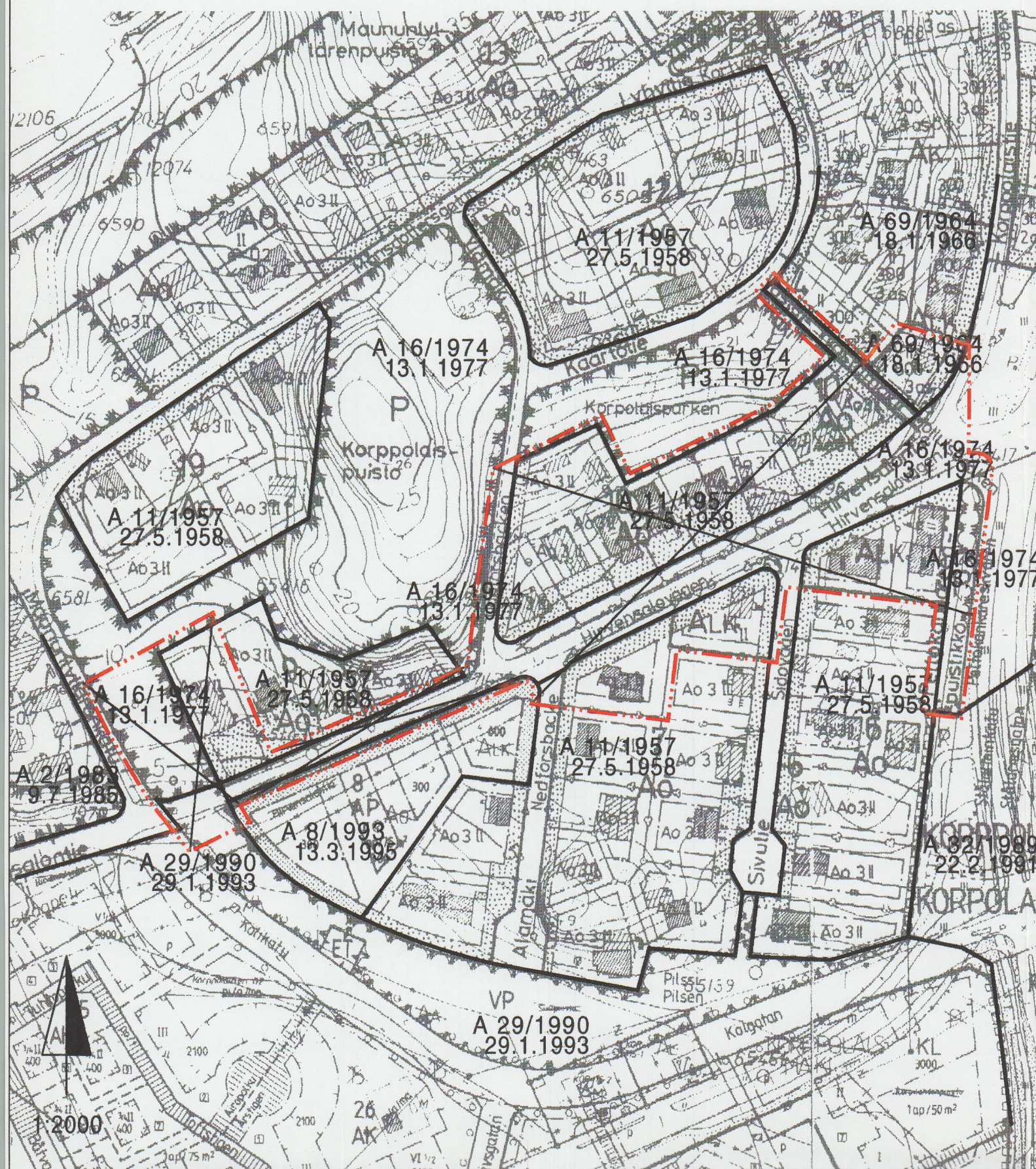
MERKINTÖJEN SELITE:




3 METRIÄ SEN ALUEEN ULKOPOUELELLA OLEVA VIIVA, JOTA OTSAKKEESSA MAINITTU KAAVANMUUTOS KOSKEE JA JOLTA AIEMMAT KAAVAMERKINNÄT JA -MÄÄRÄYKSET POISTUVAT.

A 11/1957
27.5.1958

AIEMMAN, POISTUVAN KAAVAN NUMERO JA VAHVISTUSPÄIVÄ-MÄÄRÄ.



ASEMAKAAVAMERKINNÄT JA -MÄÄRÄYKSET:



ASUINRAKENNUSTEN KORTTELIALUE.



ASUINRAKENNUSTEN KORTTELIALUE. ALUEELLA 31.1.1996 OLEMASSA OLEVA RAKENNUS SAADAAN KORJATA UUDISRAKENTAMISEEN VERRATTAVALLA TAVALLA.




ERILLISPIENTALOJEN KORTTELIALUE.



ERILLISPIENTALOJEN KORTTELIALUE. ALUEELLA 31.1.1996 OLEMASSA OLEVA RAKENNUS SAADAAN KORJATA UUDISRAKENTAMISEEN VERRATTAVALLA TAVALLA.



ASUIN-, LIIKE- JA TOIMISTORAKENNUSTEN KORTTELIALUE.



PUISTO.

3 M SEN KAAVA-ALUEEN ULKOPOUELELLA OLEVA VIIVA, JOTA VAHVISTAMINEN KOSKEE.



KAUPUNGINOSAN RAJA.

KORTTELIN, KORTTELINOSAN JA ALUEEN RAJA.

ERI KAAVAMÄÄRÄYSTEN ALAISTEN ALUEENOSIEN VÄLINEN RAJA.

ASEMAKAAVANMUUTOKSEN YHTEYDESSÄ HYVÄKSYTTÄVÄ TONTIN RAJA.

42

KAUPUNGINOSAN NUMERO.

KOR

KAUPUNGINOSAN NIMI.

10

KORTTELIN NUMERO.

11

ASEMAKAAVANMUUTOKSEN YHTEYDESSÄ HYVÄKSYTTÄVÄ TONTIN NUMERO.

Vanha

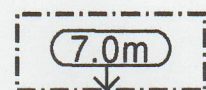
KADUN TAI PUISTON NIMI.

600


RAKENNUSOIKEUS KERROSALANELIOMETREINÄ.

11

ROOMALAINEN NUMERO OSOITTAA RAKENNUSTEN, RAKENNUKSEN TAI SEN OSAN SUURIMMAN SALLITUN KERROSLUVUN.



RAKENNUKSEN JULKISIVUN ENIMMÄISKORKEUS METREINÄ.




RAKENNUSALA.



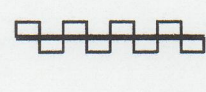
ISTUTETTAVA ALUEEN OSA.



ISTUTETTAVA PUURIVI.



KATU.



KATUALUEEN RAJAN OSA, JONKA KOHDALTA EI SAA JÄRJESTÄÄ AJONEUVOLIITTYMÄÄ.

TURKU

ÅBO

ASEMAKAAVATUNNUS 12/1995

STADSPLANEBETECKNING

DIARIONUMERO 613/0151-95

DIARIENUMMER 1569-1996

MITTAKAAVA 1:1000

SKALA

SELOSTUS KIRJE N:O 311/96

BESKRIVNING BREV NR

Asemakaavanmuutos

Kaupunginosa: 5 V

Kortteli/Tontti: 4/ 33

Kaupunginosa: 042 KORPPOLAISMÄKI

042 KORPOLAISBACKEN

Korttelit/Tontit: 6/ 8 ja 9
7/ 5 ja 6
9/ 1
10/ 1-10

Kadut: Alamäki osa
Hirvensalontie osa
Sivutie osa
Korpolaisten osa
Vastamäki
Ylämäki osa

Nedförsbacken del
Hirvensalovägen del
Sivövägen del
Korpolaistsvägen del
Motlutsbacken
Uppförsbacken del

Puistot: Korpolaistspuisto osa
Pilssi osa
Peltokankareenpuistikko

Korpolaistenpuiston del
Pilssin del
Peltokankarenskvären

Tonttijako hyväksytään asemakaavanmuutoksen yhteydessä.

Tämä kartta liittyy ympäristöministeriön tänään antamaan päätökseen n:o 216/5241/96
54
Toukokuun 28 päivänä 1997
4/ 33
Ylitarkastaja Katri Tulkki

OSOITE ADRESS TYÖNIMI ARBETSNAMN

KAAVITUKSEN POHJAKARTTA TÄYTTÄÄ 24.06.1982 ANNETUN KAAVITUSMITTAUSASETUKSEN NUMERO 493 VAATIMUKSET.
BASKARTAN FÖR PLANLÄGGNING UPPFYLLER KRAVEN I FÖRORDNINGEN DEN 24 JULI 1982 OM PLANLÄGGNINGSMÄTNING (493/1982).

TURKU 14.2.1996 APULAIKAUPUNGINGEODEETTI BITRÄDANDE STADSGEODETTI

HYVÄKSYTTY TURUN KAUPUNGINVALTUUSTOSSA 25/11/1996/297 YMPÄRISTÖMINISTERIÖN VAHVISTUS GODKÄND AV STADSFULLMÄKTIGE I ÅBO FASTSTÄLLD AV MILJÖMINISTERIET

TURUN KAUPUNGIN KIINTEISTÖ- JA RAKENNUSTOIMI / KAAVOITUSOSASTO
ÅBO STADS FASTIGHETS- OCH BYGGNADSVÄSENDET / PLANLÄGGNINGSAVDELNINGEN

24.7.1996 korj. (laus.)
TURKU 22.2.1996
PIIRTÄJÄ RITARE Reeta Ahlqvist
VALMISTELUAJAN BEREDARE
KAAVITUSARKKITEHTI STADSPLANARKITEKT