

POISTUVA KAAVA

Merkintöjen selite:



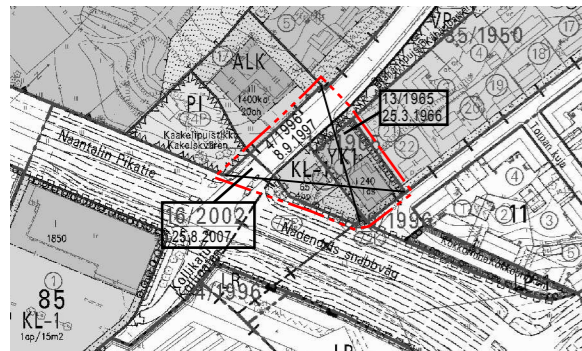
3 m kaava-alueen rajan ulkopuolella oleva viiva, jota otsakkeessa mainittu kaavanmuutos koskee ja joita aiemmat kaavamerkinnot ja -määräykset poistuvat.



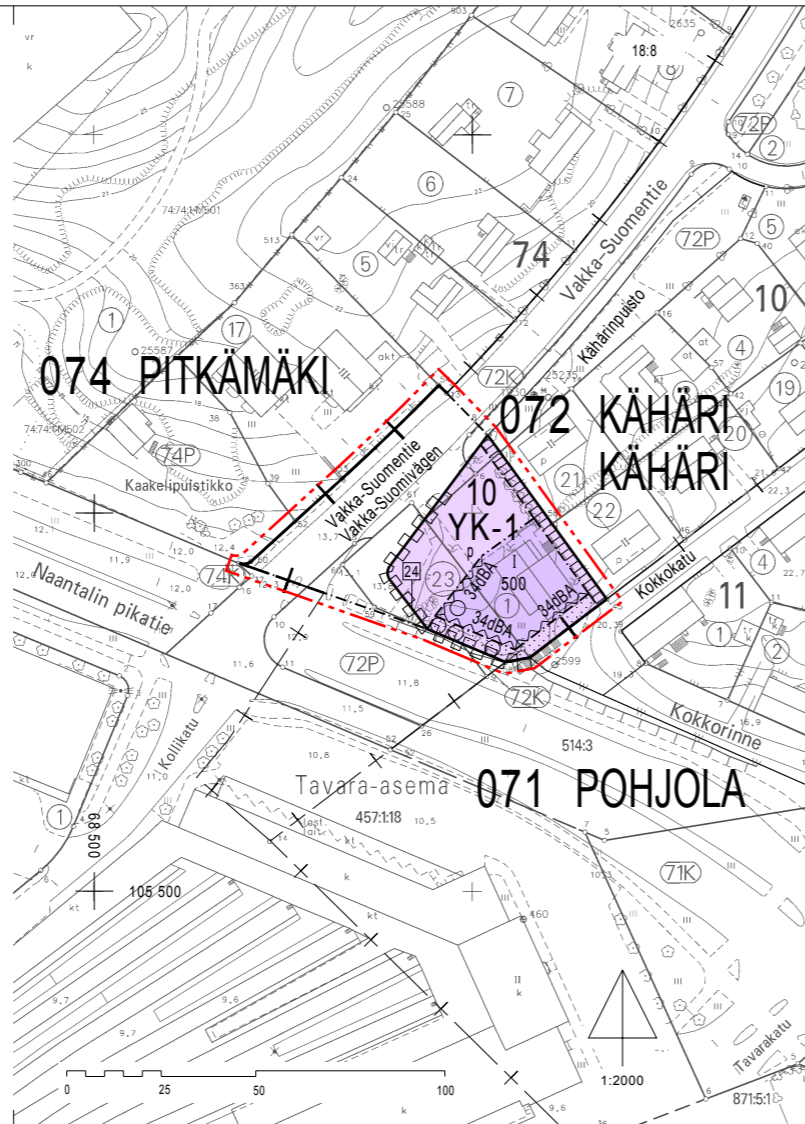
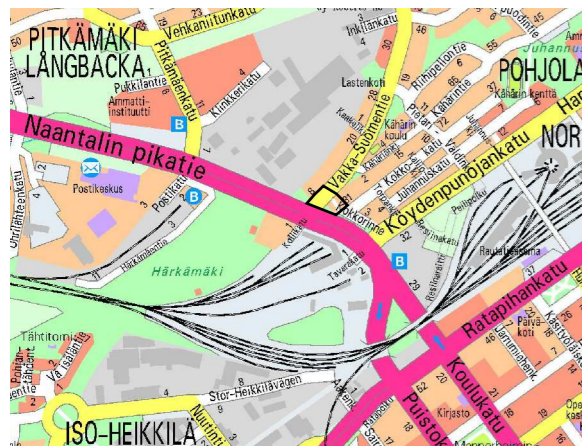
1:4000

16/2002
25.8.2003

Aiemman, poistuvan kaavan numero ja vahvistuspäivämäärä.



OPASKARTTA



YK-1

072

KÄH

10

Vakka-Suom

500

I

34dBa

p

○

ASEMAKAAVAMERKINNÄT JA -MÄÄRÄYKSET:

Kirkkojen ja muiden seurakunnallisten rakennusten korttelialue.
Korttelialueella rakennusten tulee olla harjakattoisia. Rakennusten pääasiallisena julkisivumateriaalina on käytettävä peittomaalattua lautaa/rappausta. Naantalin pikatien puoleiselle tontin rajalle rakennettavan tukimuurin materiaalina tulee käyttää luonnonkiveä. Korttelialueelle on järjestettävä vähintään 20 autopaikkaa kokoonmistiloja varten.

3 m kaava-alueen rajan ulkopuolella oleva viiva.

Kaupunginosan raja.

Korttelin, korttelinosan ja alueen raja.

Osa-alueen raja.

Sitovan tonttijaoon mukaisen tontin raja ja numero.

Kaupunginosan numero.

Kaupunginosan numero.

Korttelin numero.

Alueen nimi.

Rakennusoikeus kerrosalaneliömetreinä.

Roomalainen numero osoittaa rakennusten, rakennuksen tai sen osan suurimman sallitun kerrosluvun.

Rakennusala.

Merkintä osoittaa rakennusalan sen sivun, jonka puoleisten rakennuksen ulkoseinien sekä ikkunoiden ja muiden rakenteiden kokonaisääneneristävyyden liikennemelua vastaan on oltava vähintään 34 dBA. Istutettava alueen osa.

Yleiselle jalankululle varattu alueen osa.

Pysäköimispaikka.

Katualueen rajan osa, jonka kohdalta ei saa järjestää ajoneuvoliittymää.

Säilytettävä/istutettava puu.

ILMAKUVA



TURKU

ÅBO

ASEMAKAAVATUNNUS DETALJPLANEBECKNING	29/2007
DIARIENUMERO	5700-2007
SELOSTUS, KIRJE N:O BESKRIVNING, BREV NR	590/2007

MITTAKAAVA
SKALA

1:2000

ASEMAKAAVANMUUTOS KOSKEE:	072 KÄHÄRI	KÄHÄRI
Kaupunginosa:	10	10
Kortteli:	1 ja 23	1 och 23
Tontit:		
Kadut:	Naantalin pikatie osa Vaikka-Suomentie osa	Nändens snabbväg del Vaikka-Suomivägen del
Puisto:	Kähkönpolku osa	Kähkönparken del
Kaupunginosa:	074 PITKÄMÄKI	LÅNGBACKA
Katu:	Naantalin pikatie osa	Nändens snabbväg del
Kaupunginosa:	071 POHJOLA	NORRSTAN
Katu:	Naantalin pikatie osa	Nändens snabbväg del
ASEMAKAAVANMUUTOKSELLA MUODOSTUVA TILANNE:		
Kaupunginosa:	072 KÄHÄRI	KÄHÄRI
Kortteli:	10 osa	10 del
Katu:	Vaikka-Suomentie osa	Vaikka-Suomivägen del

Asemakaavanmuutoksen yhteydessä hyväksytään sitova tonttijako/tonttijaoonmuutos: KÄHÄRI- 10. - 24.

OSOITE ADDRESS	Vaikka-Suomentie 1 ja 3, Kokkokatu 81	TYÖNIMI ARBETSNAMN	"Valtakunnansali"
LUONNOS UTKAST	YKL HYVÄKSYNYT GODKÄND AV MPN	EHDOTUS FÖRSLAG	YKL HYVÄKSYNYT GODKÄND AV MPN

KAAVITUKSEN POHJAKARTTA TÄYTTÄÄ MAANKÄYTTÖ- JA RAKENNUSLAIN (132/99) 206 §:N NOJALLA SÄÄDETYN KAAVOITUS-
MITTAUSASETUKSEN (1284/99) VAATIMUKSET.
PLANLÄGGNINGSBASKARTAN UPPFYLLER KRÄVEN I FÖRORDNINGEN OM PLANLÄGGNINGSMÄTNING (1284/99), SOM GIVITS MED
STOD AV 206 § MARKANVÄNDNINGS- OCH BYGGLAGEN (132/99).

PAIKATETTOPÄÄLLIKÖ
CHEF FÖR KARTOR OCH GIS-SERVICE

Harri Lehtinen 5.10.2007

HYVÄKSYTTY YMPÄRISTÖ- JA KAAVOITUSLAUTAKUNNASSA
GODKÄND AV MILJÖ- OCH PLANLÄGGNINGSNÄMND

YKL:N SIHTEERI
MPN:S SEKRETERARE

Harri Lehtinen 18.12.2007 § 868

LAINVOIMAINEN
VUNNIT LAGA KRAFT

9.2.2008

TURUN KAUPUNGIN YMPÄRISTÖ- JA KAAVOITUSVIRASTO / ASEMAKAAVATOIMISTO
ÅBO STADS MILJÖ- OCH PLANLÄGGNINGSBYRÅ / DETALJPLANEKONTORET

Muutettu 18.12.2007, ykl	PIIRTÄJÄ RITARE	Virve Neesfeld	VALMISTELUA BEREDARE	<i>Marjatta Tamminen</i> Marjatta Tamminen
TURKU ÅBO	22.10.2007		ASEMAKAAVAPÄÄLLIKÖ DETALJPLANEKONTOR	<i>Timo Penttinen</i> Timo Penttinen