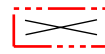
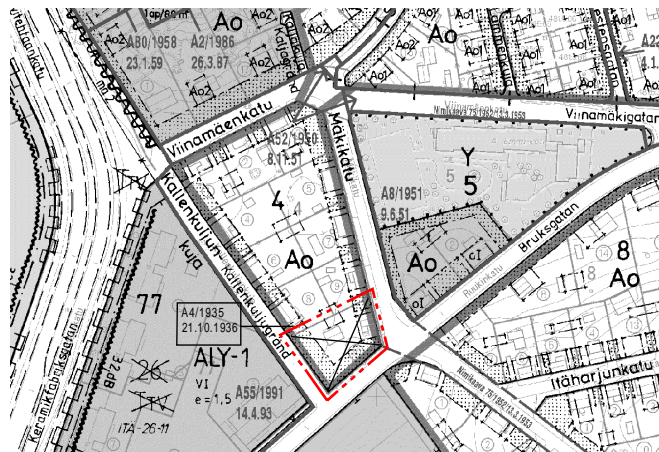
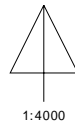


L I I T E ASEMAKAAVANMUUTOKSEEN 27/01 p. 19.06.2001

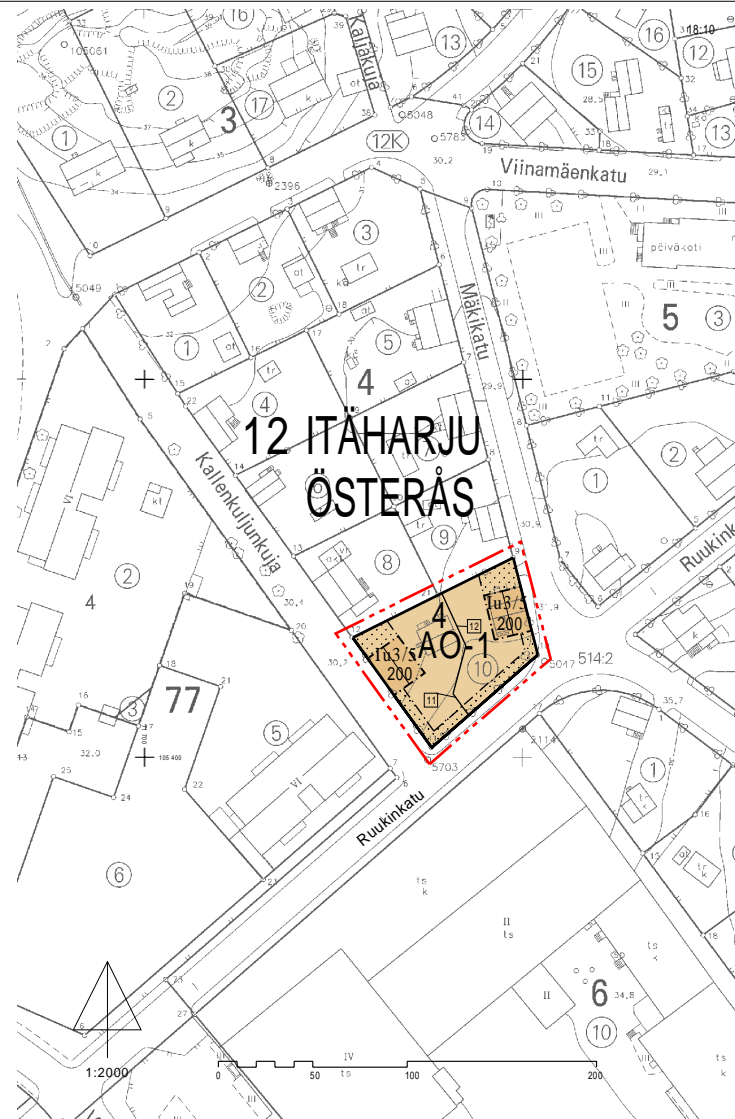
Merkintöjen selite:

 3 m kaava-alueen rajan ulkopuolella oleva viiva, jota otsakkeessa mainittu kaavanmuutos koskee ja jolta aiemmat kaavamerkinnot ja -määräykset poistuvat.

A4/1935 Aiemman, poistuvan kaavan numero ja vahvistuspäivämäärä.
21.10.1936




LMAKUVA ALUEESTA




ASEMAKAAVAMERKINNÄT JA -MÄÄRÄYKSET:

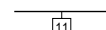
AO-1

Erillispientalojen korttelialue.
Rakennusalan ulkopuolella olevia nykyisiä rakennuksia saadaan peruskorjata ja laajentaa. Piha-alueelle rakennusalan ulkopuolelle saa rakentaa yhden yksikerroksisen rakennusoikeuteen sisältyvän enintään 40 m² suuruisen talousrakennuksen.
Talousrakennuksen saa rakentaa vähintään yhden metrin etäisyydelle naapuritontin rajasta.

 3 m kaava-alueen rajan ulkopuolella oleva viiva.

 Korttelin, korttelinosan ja alueen raja.

 Osa-alueen raja.

 Sitovan tonttijaon mukaisen tontin raja ja numero.

12 Kaupunginosan numero.

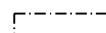
ITÄ Kaupunginosan nimi.

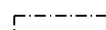
4 Korttelin numero.


200 Rakennusoikeus kerrosalaneliömetreinä.

I Roomalainen numero osoittaa rakennusten, rakennuksen tai sen osan suurimman sallitun kerrosluvun.

Iu3/5 Murtoluku roomalaisen numeron jäljessä osoittaa, kuinka suuren osan rakennuksen alasta ullakon tasolla saa käyttää kerrosalana laskettavaksi tilaksi.

 Rakennusala.

 Rakennuksen harjansuuntaa osoittava viiva.

 Istutettava alueen osa.

TURKU		ÅBO		ASEMAKAAVATUNNUS DETALJPLANEOTECKNING	27/2001
MITTAKAAVA SKALA		1:2000		DIARIONUMERO DIARIENUMMER	5588-2001
				SELOSTUS, KIRJE N:O BESKRIVNING, BREV NR	354/01
ASEMAKAAVANMUUTOS KOSKEE:					
Kaupunginosa:	12	ITÄHARJU	ÖSTERÅS		
Kortteli:	4		4		
Tontti:	10		10		
ASEMAKAAVANMUUTOKSELLA MUODOSTUU:					
Kaupunginosa:	12	ITÄHARJU	ÖSTERÅS		
Kortteli:	4 (osa)		4 (del)		
Asemakaavanmuutoksen yhteydessä hyväksytään tonttijako ITÄHARJU-4.-11 ja 12. Tällä asemakaava-alueella tonttijako on sitova.					
OSOITE ADRESS	Mäkikatu 10		TYÖNIMI ARBETSNAMN		
LUONNOS UTKAST	YKL GODKÄND AV MPN	YKL GODKÄND AV MPN	EHDOTUS FÖRSLAG	YKL GODKÄND AV MPN	
KAAVOITUKSEN POHJAKARTTA TÄYTTÄÄ 24.06.1982 ANNETUN KAAVOITUSMITTAUSASETUKSEN NUMERO 493 VAATIMUKSET BASKARTAN FÖR PLANLÄGGNING UPPFYLLER KRAVEN I FÖRORDNINGEN DEN 24 JUNI 1982 OM PLANLÄGGNINGSMÄTNING (493/1982)					
APULAISSKAUPUNGINDEOREETTI BITRÄDANDE STADSSEKRETERARE					
				22.05.2001	
HYVÄKSYTTY YMPÄRISTÖ- JA KAAVOITUSLAUTAKUNNASSA GODKÄND AV MILJÖ- OCH PLANLÄGGNINGSNÄMND					
YKL:N SIHTEERI MPN:S SEKRETERARE				Harri Lehtinen	
				25.09.2001 §568	
LAINVOIMAINEN VUNNIT LAGA KRAFT					
17.11.2001					
TURUN KAUPUNGIN YMPÄRISTÖ- JA KAAVOITUSVIRASTO / ASEMAKAAVATOIMIST ÅBO STADS MILJÖ- OCH PLANLÄGGNINGSBYRÅ / DETALJPLANEKONTORE					
PIRTÄJÄ RITÄRE		Karim Salonen		VALMISTELIJA BEREDARE	
				Matti Tamminen	
TURKU ÅBO		19.06.2001		ASEMAKAAVAPÄÄLLIKÖ DETALJPLANEKONTÖR	
				Timo Hiltanen	