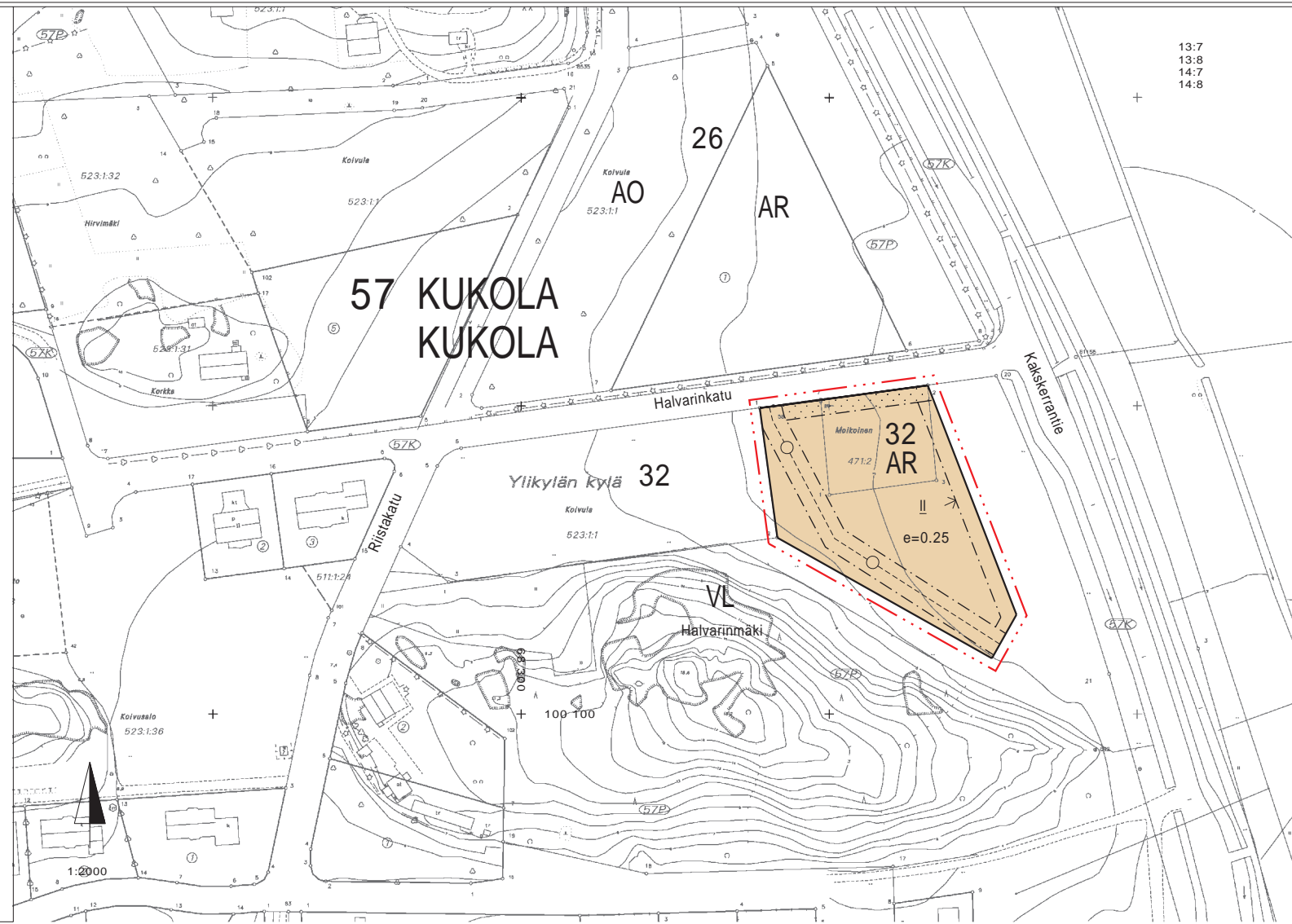
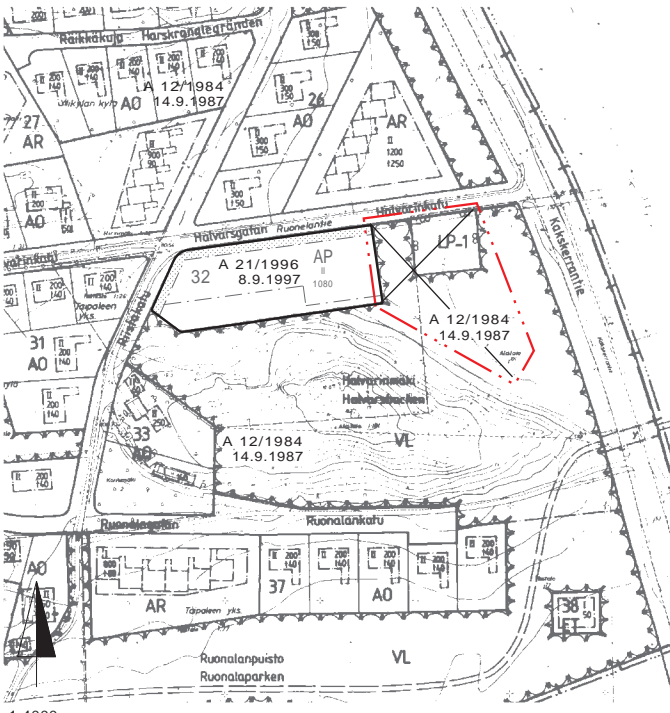


MERKINTÖJEN SELITE:




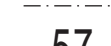


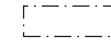
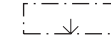

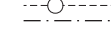
 3 METRIÄ SEN ALUEEN ULKOPUOLELLA OLEVA VIIVA, JOTA OTSAKKEESSA MAINITTU KAAVANMUUTOS KOSKEE JA JOLTA AIEMMAT KAAVAMERKINNÄT JA -MÄÄRÄYKSET POISTUVAT.

A 12/1984 14.9.1987 AIEMMAN, POISTUVAN KAAVAN NUMERO JA VAHVISTUSPÄIVÄMÄÄRÄ.



13:7  
13:8  
14:7  
14:8

ASEMAKAAVAMERKINNÄT JA -MÄÄRÄYKSET:

-  RIVITALOJEN JA MUIDEN KYTKETTYJEN ASUINRAKENNUSTEN KORTTELIALUE.
-  3 M SEN KAAVA-ALUEEN ULKOPUOLELLA OLEVA VIIVA, JOTA VAHVISTAMINEN KOSKEE.
-  KORTTELIN, KORTTELINOSAN JA ALUEEN RAJA.
-  ERI KAAVAMÄÄRÄYSTEN ALAISTEN ALUEENOSIEN VÄLINEN RAJA.
- 57**  
**KUKOLA**  
**32**  
KAUPUNGINOSAN NUMERO.
- 57**  
**KUKOLA**  
**32**  
KAUPUNGINOSAN NIMI.
- 32**  
KORTTELIN NUMERO.
-  ROOMALAINEN NUMERO OSOITTA ASENNUKSEN, RAKENNUKSEN TAI SEN OSAN SUURIMMAN SALLITUN KERROSLUVUN.
-  ALLEVIIVATTU ROOMALAINEN NUMERO OSOITTA EHDOTTOMASTI KÄYTETTÄVÄN KERROSLUVUN.
- e=0.25**  
TONTIN KOKONAISRAKENNUSOIKEUS KERROSALANELIÖMETREINÄ.
-  RAKENNUSALA.
-  NUOLI OSOITTA RAKENNUSALAN SIVUN, JOHON ASUINRAKENNUS ON RAKENNETTAVA KIINNI.
-  ISTUTETTAVA ALUEEN OSA.
-  MAANALAISTA JOHTOA VARTEN VARATTAVA ALUEEN OSA.
- AR- KORTTELIALUEELLA
  - AUTOPAikkoja on varattava 1.5AP/ASUNTO
  - ASUNTOKOHTAISIA AJONEUVOLIITTYMIÄ EI SALLITA

|   |            |  |                  |
|---|------------|--|------------------|
| <b>TURKU</b>  | <b>ÅBO</b> | ASEMAKAAVATUNNUS<br>STADSPLANE BETECKNING                        | 27/1996          |
|   |            | DIARIONUMERO<br>DIARIENUMMER                                     | 5282-1996        |
| MITTAKAAVA 1:2000<br>SKALA  |            | SELOSTUS KIRJE N:O<br>BESKRIVNING BREV NR                        | 109/1997         |
| <p>Asemakaavanmuutos koskee:</p> <p>Kaupunginosa: KUKOLA<br/>Virkestysalue: Halvarinmäki (osa)<br/>Pysäköintialue: nimetön</p> <p>Asemakaavanmuutoksella muodostuu:</p> <p>Kaupunginosa: 57 KUKOLA KUKOLA<br/>Kortteli: 32 (osa) 32 (del)</p> |            |  |                  |
| OSOITE<br>ADRESS  |            | Halvarinkatu   |                  |
|   |            | TYÖNIMI<br>ARBETSNAMN  |                  |
| HYVÄKSYTTY TURUN KAUPUNGINVALTUUSTOSSA<br>GODKÄND AV STADSFULLMÄKTIGE I ÅBO   |            | YMPÄRISTÖMINISTERIÖN VAHVISTUS<br>FASTSTÄLLD AV MILJÖMINISTERIET |                  |
| KAUPUNGINSIHTEERI<br>STADSEKRETERARE  |            |  |                  |
| OLLUT NÄHTÄVILLÄ<br>HAR VARIT UTSTÄLLD  |            | 12.5.1997-2.6.1997 (muist.)                                      | LUONNOS<br>SKISS |
|   |            |  | 23.10.1996       |
| KÄSITTELYVAIHEET:<br>BEHANDLINGSSKEDEN:   |            | LAUSUNNOT<br>UTLÅTANDEN  | KRL<br>FBN       |
|   |            | 10.12.1996   | KH<br>SS         |
|   |            | 16.4.1997<br>4.2.1998<br>(vastine hyväksyty)                     |                  |
| KAAVOITUKSEN POHJAKARTTA TÄYTTÄÄ 24.06.1982 ANNETUN KAAVOITUSMITTAUSASETUKSEN NUMERO 493 VAATIMUKSET.<br>BASKARTAN FÖR PLANLÄGGNING UPPFYLLER KRAVEN I FÖRORDNINGEN DEN 24 JULI 1982 OM PLANLÄGGNINGSMÄTNING (493/1982).                      |            |  |                  |
| TURKU<br>ÅBO  | 14.11.1996 | APULAISKAUPUNGINGEODEETTI<br>BITRÄDANDE STADSGEODET              | <i>M. M. M.</i>  |
| <b>TURUN KAUPUNGIN KIINTEISTÖ- JA RAKENNUSTOIMI / KAAVOITUSOSASTO</b><br>ÅBO STADS FASTIGHETS- OCH BYGGNADSVÄSENDE / PLANLÄGGNINGSAVDELNINGEN   |            |  |                  |
|   |            | PIIRTÄJÄ<br>RITÄRE   | Paivi Mykrä      |
|   |            | VALMISTELIJÄ<br>BEREDARE   | Risto Eräpohja   |
| tark. 6.3.1997 (laus.)<br>TURKU<br>ÅBO  |            | 22.11.1996   | Markku Toivonen  |

© Turun kaupungin kiinteistö- ja rakennustoimen kaavoitusosasto. Asemakaavan laadinnassa käytetty ohjelmisto Y-Cad ja Micro.