

TURKU

Asemakaava

Kaupunginosa : **ORIKETO**

Korttelit : **30 - 41**

Kadut : Autokatu
Hevoskatu
Kuormakatu
Kytinkatu
Orikedonkatu
Polttolaitoksenkatu
Pyöräkatu
Vanha Tampereentie
Linnasmäenpolku

Puistot : Hamaronvuori
Korkiakallio
Orikedonpuistikko
Orikedonpuisto

Asemakaavanmuutos

Kaupunginosa : **ORIKETO**

Katu : Nimetön katu (osa)

Puisto : Nimetön puisto

Asemakaava

Kaupunginosa : **RÄNTÄMÄKI**

Katu : Vanha Tampereentie









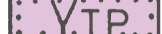







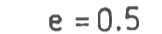


Asemakaavanmuutos

Kaupunginosa : **RÄNTÄMÄKI**

Katu : Tampereentie

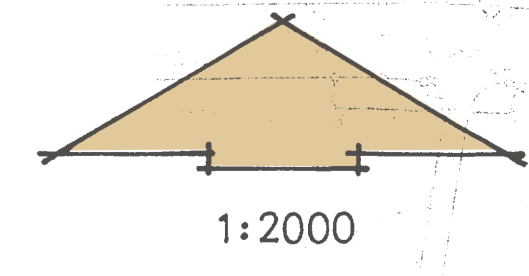
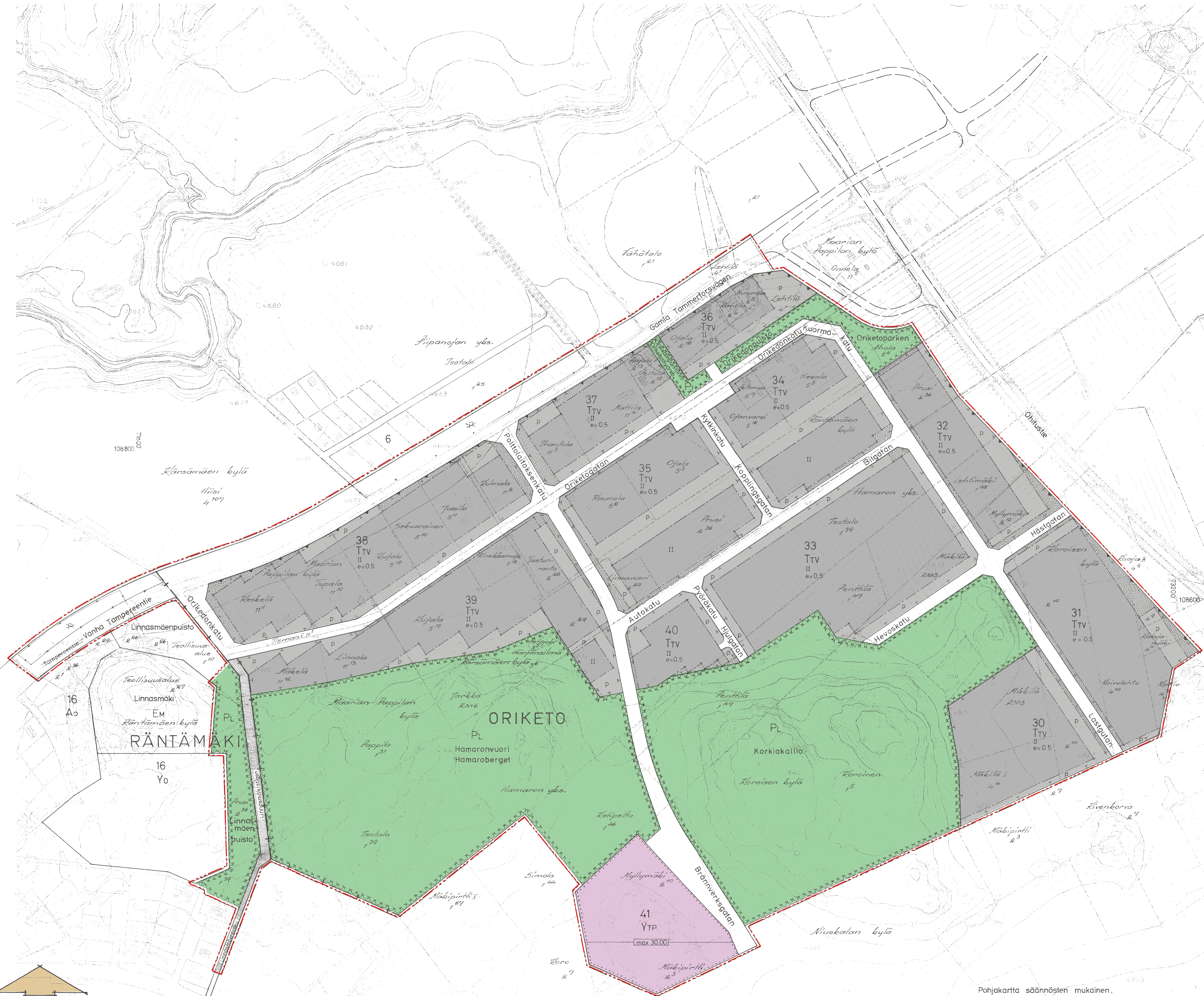
Puistot : Linnasmäenpuisto (osa)
Nimetön puisto

Asemakaavamerkinntä ja -määräykset:

-  3 m asemakaava-alueen ulkopuolella oleva viiva.
-  Eri kaavamääräysten alaisten alueen osien välinen raja.
-  Kaupunginosa-alueen raja.
-  Kaupunginosa-alueen nimi.
-  Korttelin numero.
-  Kadun tai puiston nimi.
-  Katualue.
-  Luonnontilassa säilytettävä puistoalue.
-  Istutettava puistoalue.
-  Kunnallisteknillisten rakennusten ja laitosten korttelialue polttoaitiasta varten.
-  Yhdistettyjen teollisuus- ja varastorakennusten korttelialue.
-  Rakennusala.
-  II Roomalainen numero, joka osoittaa rakennuksen, rakennuksen tai sen osan suurimman sallitun varsinaisen kerrosluvun.
-  Rakennuksen julkisivupinnan ja vesikaton leikkauskohdan enimmäiskorkeus.
-  Tonttihakkuusluku eli tontin kerrosalan suhde tontin pinta-alaan.
-  Pysäköimispaikka.
-  Istutettava korttelialueen osa.
-  Merkki, joka kieltää ajon yli korttelinrajan.
-  Yleiselle jalankululle varattu katualue.

T-korttelialueilla on tontin leveyden viereisen kadun suunnassa oltava vähintään 25 m.

VI. 51 / 1973
17.12.1973
36/1974



Korjattu lokakuun 17 päivänä 1973.
Turussa huhtikuun 10 päivänä 1973.

Pekka Sivula

Pohjakartta säännösten mukainen.
Täydennetty 2.4.1973.
Turussa 10.4.1973.
Apul. kaupungingeodeetti *J. Saarimäki*