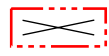


Merkintöjen selite:



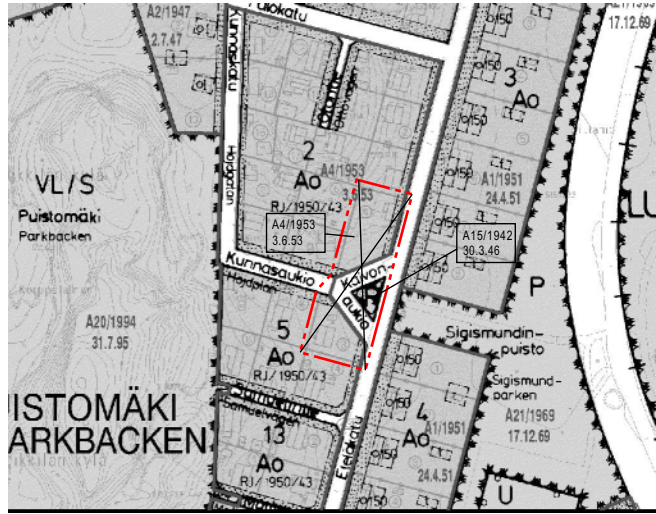
3 m kaava-alueen rajan ulkopuolella oleva viiva, jota otsakeessa mainittu kaavanmuutos koskee ja jolta aiemmat kaavamerkinnot ja -määräykset poistuvat.



1:4000

A4/1953
3.6.1953

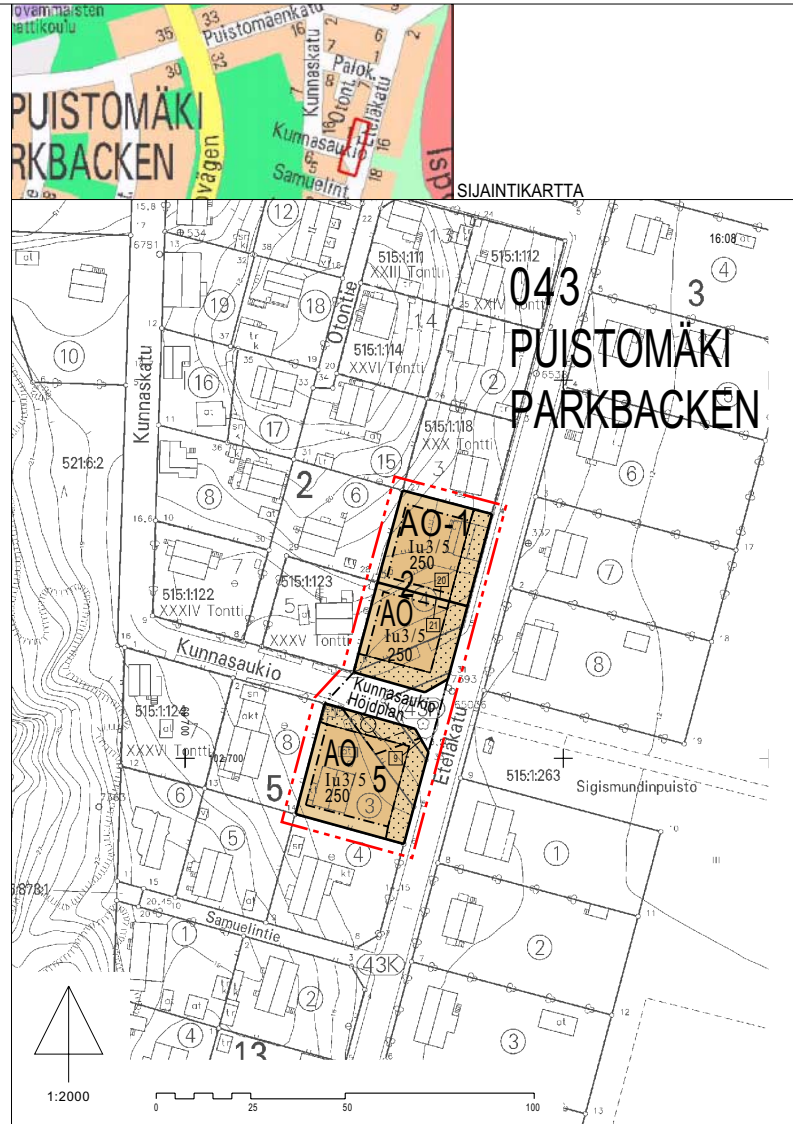
Aiemman, poistuvan kaavan numero ja vahvistuspäivämäärä.



POISTUVA KAAVA



ILMAKUVA ALUEESTA



1:2000

0 25 50 100

ASEMAKAAVAMERKINNÄT JA -MÄÄRÄYKSET:

AO-1

Erillispientalojen korttelialue.
Rakennusalan ulkopuolella olevia nykyisiä rakennuksia saadaan peruskorjata ja laajentaa.

AO

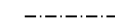
Erillispientalojen korttelialue.




3 m kaava-alueen rajan ulkopuolella oleva viiva.



Korttelin, korttelinosan ja alueen raja.



Osa-alueen raja.



Sitovan tonttijoon mukaisen tontin raja ja numero.

**043
PUIS**

Kaupunginosan numero.

Kaupunginosan nimi.

2

Korttelin numero.

Kunnasaukio

Kadun, tien, katuaukion, torin, puiston tai muun yleisen alueen nimi.

250

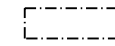
Rakennusoikeus kerrosalaneliömetreinä.

I

Roomalainen numero osoittaa rakennusten, rakennuksen tai sen osan suurimman sallitun kerrosluvun.

Iu3/5


Murtoluku roomalaisen numeron jäljessä osoittaa, kuinka suuren osan rakennuksen alasta ullakon tasolla saa käyttää kerrosalaan laskettavaksi tilaksi.



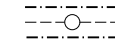
Rakennusala.



Istutettava alueen osa.



Katu.



Maanalaista johtoa varten varattu alueen osa.

AO- ja AO-1-korttelialueilla:

-julkisivujen pääasiallisina pintamateriaaleina puu tai/ja rappaus -tasa- tai aumakattoja ei sallita.

TURKU		ÅBO		ASEMAKAAVATUNNUS DETALJPLANEKETNING	25/2002
MITTAKAAVA SKALA		1:2000		DIARIUMERO DIARIENUMMER	4215-2002
				SELOSTUS, KIRJE N:O BESKRIVNING, BREV NR	594/02
ASEMAKAAVANMUUTOS KOSKEE:					
Kaupunginosa:	043	PUISTOMÄKI	PARKBACKEN		
Korttelit:	2 5		2 5		
Tontit:	4 3		4 3		
Kadut:		Kaivonaukio	-		
		Kunnasaukio osa	Höjdpän del		
Puisto:		Kaivonaukio	-		
ASEMAKAAVANMUUTOKSELLA MUODOSTUU:					
Kaupunginosa:	043	PUISTOMÄKI	PARKBACKEN		
Korttelit:	2 osa 5	osa	2 del 5 del		
Katu:		Kunnasaukio osa	Höjdpän del		
Asemakaavanmuutoksen yhteydessä hyväksytään tonttijao:					
PUISTOMÄKI-2.-20 ja 21 sekä PUISTOMÄKI-5.-9.					
Tällä asemakaava-alueella tonttijako on sitova.					
OSOITE ADDRESS		TYÖNIMI ARBETSNAMN "Kunnasaukio"			
LUONNOS UTKAST	YKL GODKÄND AV MPN	HYVÄKSYNYT GODKÄND AV MPN	EHDOTUS FÖRSLAG	YKL GODKÄND AV MPN	
KAAVOITUKSEN POHJAKARTTA TÄYTTÄÄ MAANKÄYTTÖ- JA RAKENNUSLAIN (132/99) 206 §:N NOJALLA SÄÄDETYN KAAVOITUS- MITTAUSASETUKSEN (1284/99) VAATIMUKSET. PLANLÄGGNINGSBASKARTAN UPPFYLLER KRÄVEN I FÖRORDNINGEN OM PLANLÄGGNINGSMÄTNING (1284/99), SOM GIVITS MED STÖD AV 206 § MARKANVÄNDNINGSG- OCH BYGGLAGEN (132/99). APULAIKKAUPUNGINGEODEETTI BITRÄDANDE STADSGEODEET <i>Ulla Lehto</i> 26.06.2002					
HYVÄKSYTTY YMPÄRISTÖ- JA KAAVOITUSLAUTAKUNNASSA GODKÄND AV MILJÖ- OCH PLANLÄGGNINGSNÄMND YKL:N SIHTEERI MPN:S SEKRETERARE Harri Lehtinen 21.01.2003 § 48					
LAINVOIMAINEN VUNNIT LAGA KRAFT 08.03.2003					
TURUN KAUPUNGIN YMPÄRISTÖ- JA KAAVOITUSVIRASTO / ASEMAKAAVATOIMISTO ÅBO STADS MILJÖ- OCH PLANLÄGGNINGSBYRÅ / DETALJPLANEKONTORET					
TURKU ÅBO		Korj. 12.12.2002 (laus.) 09.08.2002		PIIRTÄJÄ RITARE Karin Kakkonen	VALMISTELIJÄ BEREDARE <i>Majatta Tamminen</i> <i>Timo Hintsanen</i>
				ASEMAKAAVAPÄÄLLIKÖ DETALJPLANEDIREKTÖR	