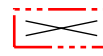
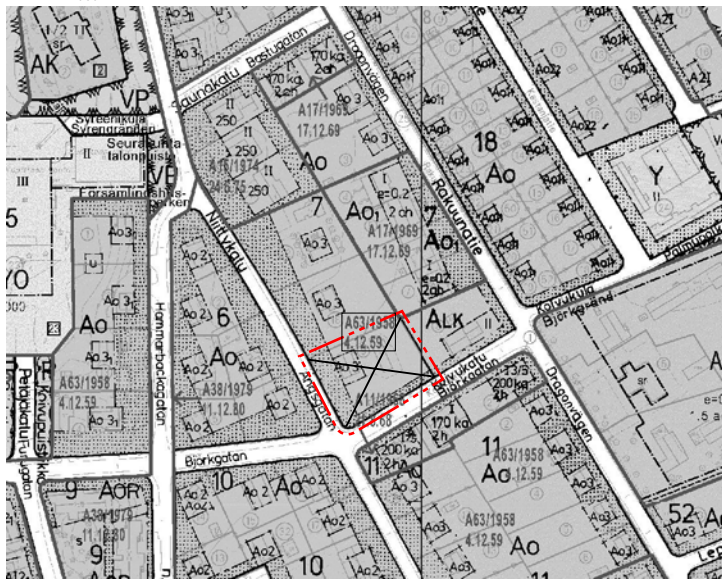
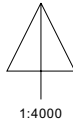


L I I T E ASEMAKAAVANMUUTOKSEEN 15/2003 p. 26.6.2003

Merkintöjen selite:

 3 m kaava-alueen rajan ulkopuolella oleva viiva, jota otsakkeessa mainittu kaavanmuutos koskee ja jolla aiemmat kaavamerkinnot ja -määräykset poistuvat.

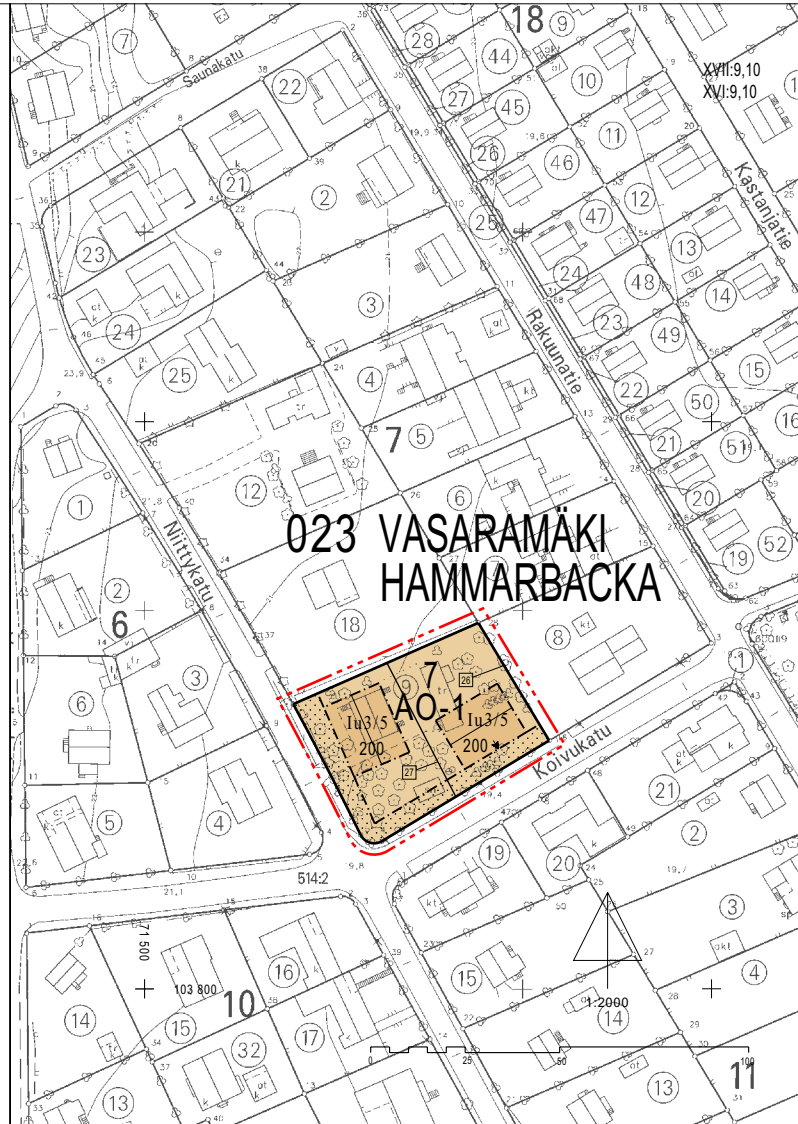
A63/1958 Aiemman, poistuvan kaavan numero ja vahvistuspäivämäärä.



Sijaintikartta




Havainnekuva




ASEMAKAAVAMERKINNÄT JA -MÄÄRÄYKSET:

AO-1

Erillispientalojen korttelialue.
Tontille rakennusalan ulkopuolelle saa sallitun rakennusoikeuden lisäksi rakentaa yhden yksikerroksisen 30 m² suuruisen talousrakennuksen. Talousrakennuksen tulee olla vähintään 2 metrin etäisyydellä naapuritontin rajasta.

 3 m kaava-alueen rajan ulkopuolella oleva viiva.

 Korttelin, korttelinosan ja alueen raja.

 Osa-alueen raja.

 Sitovan tonttijaoon mukaisen tontin raja ja numero.

023 Kaupunginosan numero.

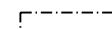
VASA Kaupunginosan nimi.


7 Korttelin numero.

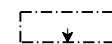
200 Rakennusoikeus kerrosalaneliömetreinä.

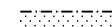
I Roomalainen numero osoittaa rakennusten, rakennuksen tai sen osan suurimman sallitun kerrosluvun.

Iu3/5 Murtoluku roomalaisen numeron jäljessä osoittaa, kuinka suuren osan rakennuksen alasta ullakon tasolla saa käyttää kerrosalaan laskettavaksi tilaksi.

 Rakennusala.

 Rakennuksen harjansuuntaa osoittava viiva.

 Nuoli osoittaa rakennusalan sivun, johon rakennus on rakennettava kiinni.

 Istutettava alueen osa.

TURKU		ÅBO		ASEMAKAAVATUNNUS DETALJPLANEKETCKNING	15/2003
MITTAKAAVA SKALA		1:2000		DIARIONUMERO DIARINUMMER	4191-2003
				SELOSTUS, KIRJE N:O BESKRIVNING, BREV NR	336/2003
ASEMAKAAVANMUUTOS					
Kaupunginosa:		023	VASARAMÄKI	HAMMARBACKA	
Kortteli:		7		7	
Tontti:		9		9	
ASEMAKAAVANMUUTOKSEN YHTEYDESSÄ HYVÄKSYTÄÄN SITOVA TONTTIAJONMUUTOS: VASARAMÄKI -7.-26 JA 27					
OSOITE ADDRESS	Niittykatu 10, Koivukatu 14			TYÖNIMI ARBETSNAMN	"Koivuniitty"
LUONNOS UTKAST	YKL ---	HYVÄKSYNYT GODKÄND AV MPN	---	EHDOTUS FÖRSLAG	YKL ---
KAAVOITUKSEN POHJAKARTTA TÄYTTÄÄ MAANKÄYTTÖ- JA RAKENNUSLAIN (132/99) 206 §:N NOJALLA SÄÄDETYN KAAVOITUS- MITTAUSASETUKSEN (1284/99) VAATIMUKSET. PLANLÄGGNINGSBASKARTAN UPPFYLLER KRAVEN I FÖRORDNINGEN OM PLANLÄGGNINGSMÄTNING (1284/99), SOM GIVITS MED STÖD AV 206 § MARKANVÄNDNINGS- OCH BYGGLAGEN (132/99).				PAIKKATUOTOPÄÄLLIKÖ CHEF FÖR KARTOR OCH GIS-SERVICE	
				<i>Markku Tolonen</i> 15.5.2003	
HYVÄKSYTTY YMPÄRISTÖ- JA KAAVOITUSLAUTAKUNNASSA GODKÄND AV MILJÖ- OCH PLANLÄGGNINGSNÄMND					
YKL:N SIHTEERI MPN: S SEKRETERARE				Harri Lehtinen 2.9.2003 § 598	
LAINVOIMAINEN VUNNIT LAGA KRAFT					
25.10.2003					
TURUN KAUPUNGIN YMPÄRISTÖ- JA KAAVOITUSVIRASTO / ASEMAKAAVATOIMISTO ÅBO STADS MILJÖ- OCH PLANLÄGGNINGSBYRÅ / DETALJPLANEKONTORET					
PIIRTÄJÄ RITARE		Sirkka-Liisa Kuoppala		VALMISTELIJÄ BEREDARE	
				<i>Markku Tamminen</i> Markku Tamminen	
TURKU ÅBO		26.6.2003		KAAVOITUSTOIMENJOHTAJA PLANLÄGGNINGSREKTÖR	
				<i>Markku Tolonen</i> Markku Tolonen	

© Turun kaupungin ympäristö- ja kaavoitusvirasto / Åbo stads miljö- och planläggningsbyrå. Kaavotuksen laatimassa käytetty ohjelmisto: VICAD ja MicroCAD.