POISTUVA KAAVA

Merkintöjen selite:

3 m kaava-alueen rajan ulkopuolella oleva viiva, jota otsakkeessa mainittu kaavanmuutos koskee ja jolta aiemmat kaavamerkinnät ja -määräykset poistuvat.

A32/1986
29.01.1988

Aiemman, poistuvan kaavan numero ja vahvistuspäivämäärä.

1:4000

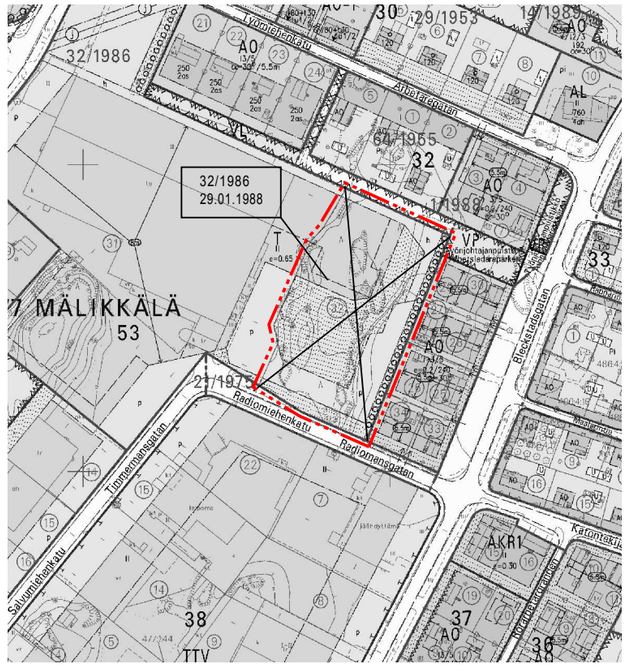

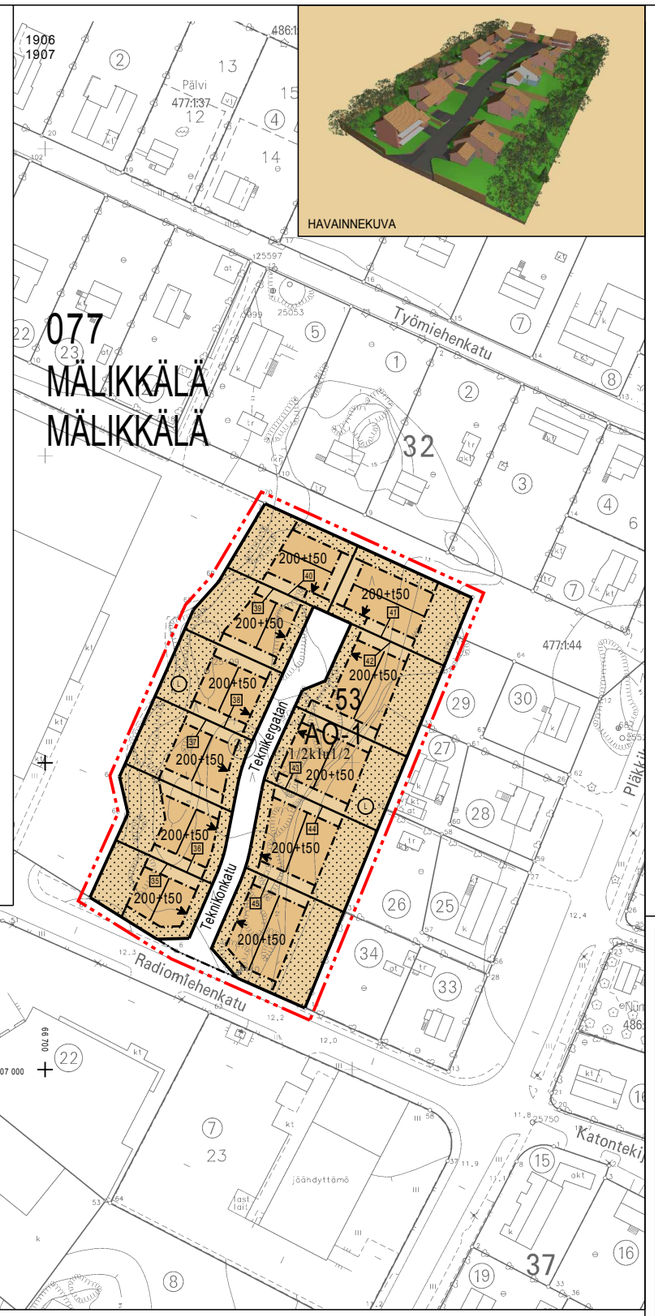

ASEMAKAAVAMERKINNÄT JA -MÄÄRÄYKSET:

AO-1	Erillispientalojen korttelialue. Asuinrakennuksen kattokaltevuuden tulee olla 30 astetta. Rakennusten katemateriaalien tulee olla sävyltään tummanruskeanpunaisia. Asuinrakennuksen tulee olla satulakattoinen. Autopaikkoja on osoitettava 2 asuntoa kohti.
	3 m kaava-alueen rajan ulkopuolella oleva viiva.
	Korttelin, korttelinosan ja alueen raja.
	Osa-alueen raja.
35	Sitovan tonttijaon mukaisen tontin raja ja numero.
077	Kaupunginosan numero.
MÄLIK	Kaupunginosan nimi.
53	Korttelin numero.
Teknikonkatu	Alueen nimi.
200+t50	Lukusarja, jossa ensimmäinen luku ilmoittaa sallitun asuntokerrosalan neliömetrimäärän ja toinen luku sallitun autosuoja-, taloustilaksi, tms. varattavan kerrosalan neliömetrimäärän.
I	Roomalainen numero osoittaa rakennusten, rakennuksen tai sen osan suurimman sallitun kerrosluvun.
1/2kI	Murtoluku roomalaisen numeron edessä osoittaa, kuinka suuren osan rakennuksen suurimman kerroksen alasta saa kellarikerroksessa käyttää kerrosalaan luettavaksi tilaksi.
Iu1/2	Murtoluku roomalaisen numeron jäljessä osoittaa, kuinka suuren osan rakennuksen alasta ullakolla saa käyttää kerrosalaan laskettavaksi tilaksi.
	Rakennusala.
	Rakennuksen harjansuuntaa osoittava viiva.
	Nuoli osoittaa rakennusalan sivun, johon rakennus on rakennettava kiinni.
	Istutettava alueen osa.
	Luonnontilaisena säilytettävä alueen osa.
	Katu.

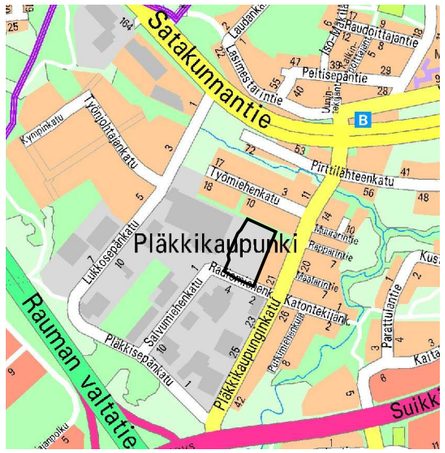

SIJAINTIKARTTA

VIISTOILMAKUVA

TURKU	ÅBO	ASEMAKAAVATUNNUS DETALJPLANEBETECKNING	11/2008
		DIARIONUMERO DIARIENUMMER	3843-2008
MITTAKAAVA SKALA	1:2000	SELOSTUS, KIRJE N:O BESKRIVNING, BREV NR	120/2009

ASEMAKAAVANMUUTOS KOSKEE:

Kaupunginosa:	077	MÄLIKKÄLÄ	MÄLIKKÄLÄ
Kortteli:		53	53
Tontti:		32	32

ASEMAKAAVANMUUTOKSELLA MUODOSTUVA TILANNE:

Kaupunginosa:	077	MÄLIKKÄLÄ	MÄLIKKÄLÄ
Kortteli:		53 (osa)	53 (del)
Katu:		Teknikonkatu	Teknikergatan

Asemakaavanmuutoksen yhteydessä hyväksytään sitova tonttijako/tonttijaonmuutos: MÄLIKKÄLÄ- 53. - 35-45.

OSOITE ADRESS: Radiomiehenkatu 3	TYÖNIMI ARBETSNAMN: " Radiomiehenkatu "
LUONNOS UTKAST: 20.08.2008 — YKL HYVÄKSYNYT GODKÄND AV MPN: 16.09.2008 § 596	EHDOTUS FÖRSLAG: 24.03.2009 § 184 — YKL HYVÄKSYNYT GODKÄND AV MPN

KAAVOITUKSEN POHJAKARTTA TÄYTTÄÄ MAANKÄYTTÖ- JA RAKENNUSLAIN (132/99) 206 §:N NOJALLA SÄÄDETYN KAAVOITUSMITTAUSASETUKSEN (1284/99) VAATIMUKSET.
PLANLÄGGNINGSBASKARTAN UPPFYLLER KRAVEN I FÖRORDNINGEN OM PLANLÄGGNINGSMÄTNING (1284/99), SOM GIVITS MED STÖD AV 206 § MARKANVÄNDNINGS- OCH BYGGLAGEN (132/99).

PAIKKATIETOPÄÄLLIKKÖ
CHEF FÖR KARTOR OCH GIS-SERVICE — 30.10.2008

HYVÄKSYTTY KAUPUNGINVALTUUSTOSSA
GODKÄND AV STADSFULLMÄKTIGE

KAUPUNGINSIHTEERI
STADSSEKRETERARE — 31.08.2009 § 186

LAINVOIMAINEN
VUNNIT LAGA KRAFT — 17.10.2009

TURUN KAUPUNGIN YMPÄRISTÖ- JA KAAVOITUSVIRASTO / ASEMAKAAVATOIMISTO
ÅBO STADS MILJÖ- OCH PLANLÄGGNINGSBYRÅ / DETALJPLANEKONTORET

Muutettu 16.03.2009 (laus.)
TURKU ÅBO 26.11.2008

PIIRTÄJÄ RITARE: Karin Kekkonen

VALMISTELIJA BEREDARE: Laurent Druey

ASEMAKAAVAPÄÄLLIKKÖ DETALJPLANEDIREKTÖR: Timo Hintsanen

© Turun kaupungin ympäristö- ja kaavoitusvirasto/ asemakaavatoimisto. Kaavakartan tai -selostuksen käyttö ohjeistettuja YKLdat ja MLdata