
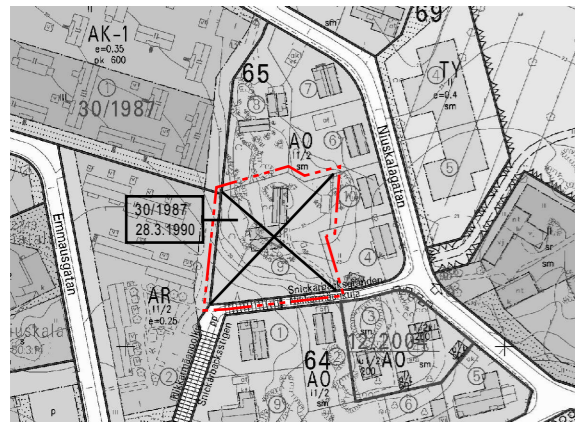
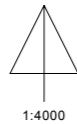


POISTUVA KAAVA

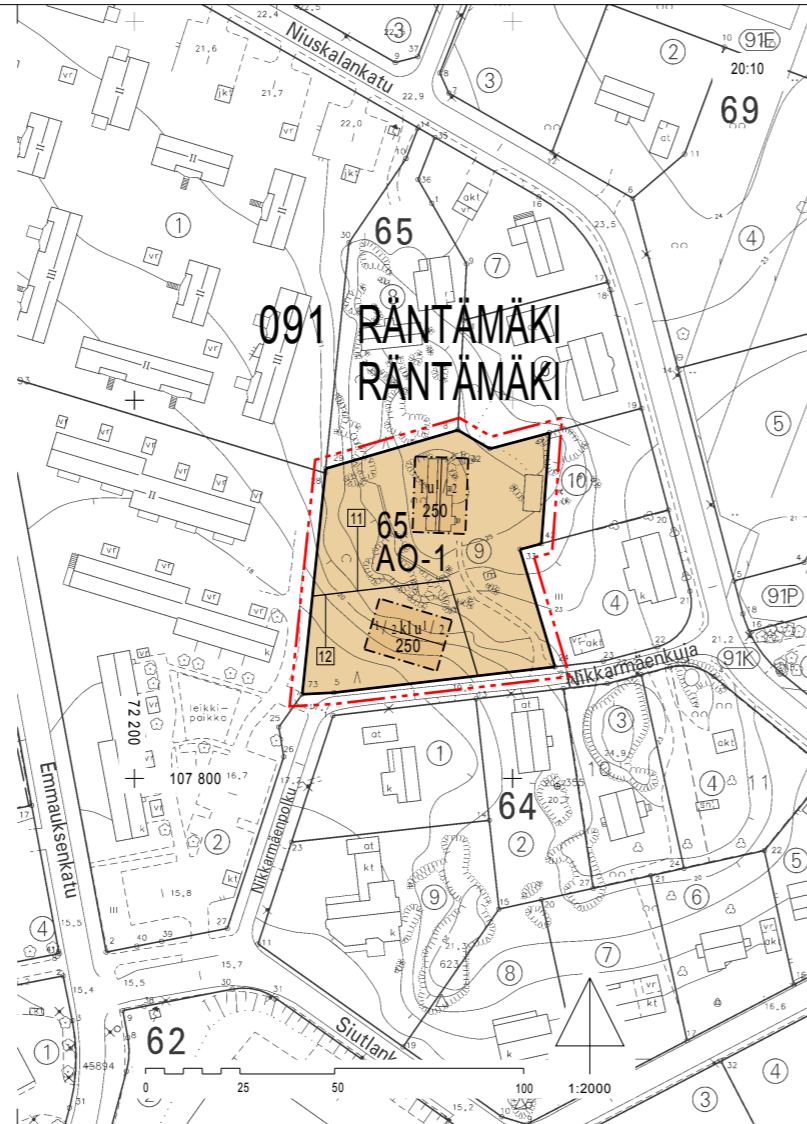
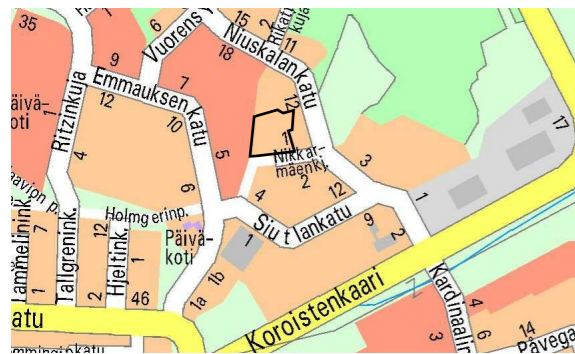
Merkintöjen selite:

 3 m kaava-alueen rajan ulkopuolella oleva viiva, jota osakkeessa mainittu kaavanmuutos koskee ja jolla aiemmat kaavamerkinnot ja -määräykset poistuvat.

30/1987 Aiemman, poistuvan kaavan numero ja vahvistuspäivämäärä.  
28.3.1990




SUUNTAKARTTA



**AO-1**


ASEMAKAAVAMERKINNÄT JA -MÄÄRÄYKSET:

Erillispientalojen korttelialue.  
Korttelialueella nykyinen asuinrakennus tulee pyrkiä säilyttämään peruskorjaamalla. Korttelialueella rakennusten tulee olla satulakattoisia.  
Rakennusten pääasiallisena julkisivumateriaalina tulee käyttää puuta. Piha-alueelle saa rakentaa yhden yksikerroksisen enintään 30 m<sup>2</sup>:n suuruisen talousrakennuksen rakennusosalta merkityn rakennusoikeuden lisäksi. Korttelialueella suoritettavista kaivutöistä tulee ilmoittaa Turun maakuntamuseolle vähintään kaksi viikkoa ennen töiden aloittamista. Korttelialueelle on varattava kaksi autopaikkaa asuntoa kohti.

 3 m kaava-alueen rajan ulkopuolella oleva viiva.

 Korttelin, korttelinosan ja alueen raja.

 Osa-alueen raja.

 Sitovan tonttijaon mukaisen tontin raja ja numero.

**091**  
**RÄNT**  
Kaupunginosan numero.

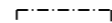
**65**  
250  
Kaupunginosan nimi.

**I**  
Korttelin numero.

**1/2k1**  
Rakennusoikeus kerrosalanelämetreinä.

**Iu1/2**  
Roomalainen numero osoittaa rakennusten, rakennuksen tai sen osan suurimman sallitun kerrosluvun.  
Murtoluku roomalaisen numeron edessä osoittaa, kuinka suuren osan rakennuksen suurimman kerroksen alasta saa kellarikerroksessa käyttää kerrosalaan luettavaksi tilaksi.

 Rakennusala.

 Rakennuksen harjansuuntaa osoittava viiva.

ILMAKUVA



VALOKUVA ALUEESTA



**TURKU**

**ÅBO**

ASEMAKAAVATUNNUS DETALJPLANEKETTECKNING	3/2008
DIARIENUMERO	376-2008
SELOSTUS, KIRJE N:O BESKRIVNING, BREV NR	221/2008

MITTAKAAVA  
SKALA 1:2000

ASEMAKAAVANMUUTOS:

Kaupunginosa:	091 RÄNTÄMÄKI	RÄNTÄMÄKI
Kortteli:	65	65
Tontti:	9	9

Asemakaavanmuutoksen yhteydessä hyväksytään sitova tonttijaoko/tonttijaonmuutos:  
RÄNTÄMÄKI- 65. - 11 ja 12.

OSOITE ADRESS	Nikkarmäenkuja 3	TYÖNIMI ARBETSNAMN	"Koivumäki"
LUONNOS UTKAST	YKL. HYVÄKSYNTY GODKÄND AV MPN	EHDOTUS FÖRSLAG	YKL. HYVÄKSYNTY GODKÄND AV MPN
KAAVOITUKSEN POHJAKARTTA TÄYTTÄÄ MAANKÄYTTÖ- JA RAKENNUSLAIN (132/99) 206 §:N NOJALLA SÄÄDETYN KAAVOITUS- MITTAUSASETUKSEN (1284/99) VAATIMUKSET. PLANLÄGGNINGSBASKARTAN UPPEFYLLER KRAVEN I FÖRORDNINGEN OM PLANLÄGGNINGSMÄTNING (1284/99), SOM GIVITS MED STOD AV 206 § MARKANVÄNDNINGS- OCH BYGGLAGEN (132/99).		PAIKKATJETOPÄÄLLIKÖ CHEF FÖR KARTOR OCH GIS-SERVICE <i>Ulla Kosunen</i> 7.2.2008	
HYVÄKSYTTY YMPÄRISTÖ- JA KAAVOITUSLAUTAKUNNASSA GODKÄND AV MILJÖ- OCH PLANLÄGGNINGSNÄMND		MPN-S SEKRETERARE Harri Lehtinen 29.4.2008 § 294	

LAINVOIMAINEN  
VUNNIT LAGA KRAFT 14.6.2008

TURUN KAUPUNGIN YMPÄRISTÖ- JA KAAVOITUSVIRASTO / ASEMAKAAVATOIMISTO  
ÅBO STADS MILJÖ- OCH PLANLÄGGNINGSBYRÅ / DETALJPLANEKONTORET

PIIRTÄJÄ RITARE Virve Neesfeld	VALMISTELUJA BEREDARE <i>Marjatta Tamminen</i>
Muutettu 10.4.2008 laus. TURKU ÅBO 29.2.2008	ASEMAKAAVAPÄÄLLIKÖ DETALJPLANEDIREKTÖR <i>Timo Hiltanen</i>