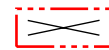


L I I T E ASEMAKAAVANMUUTOKSEEN 1/ 2003 p. 10.3.2003

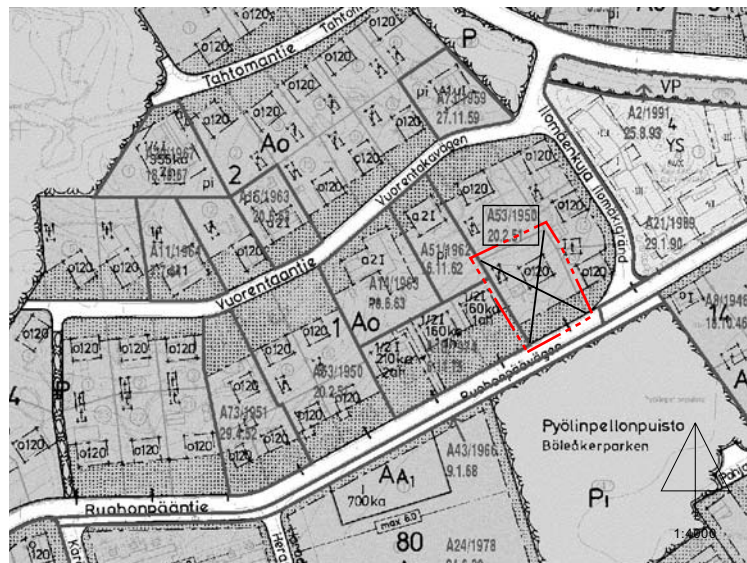
Merkintöjen selite:



3 m kaava-alueen rajan ulkopuolella oleva viiva, jota otsakkeessa mainittu kaavanmuutos koskee ja jolta aiemmat kaavamerkinnot ja -määräykset poistuvat.

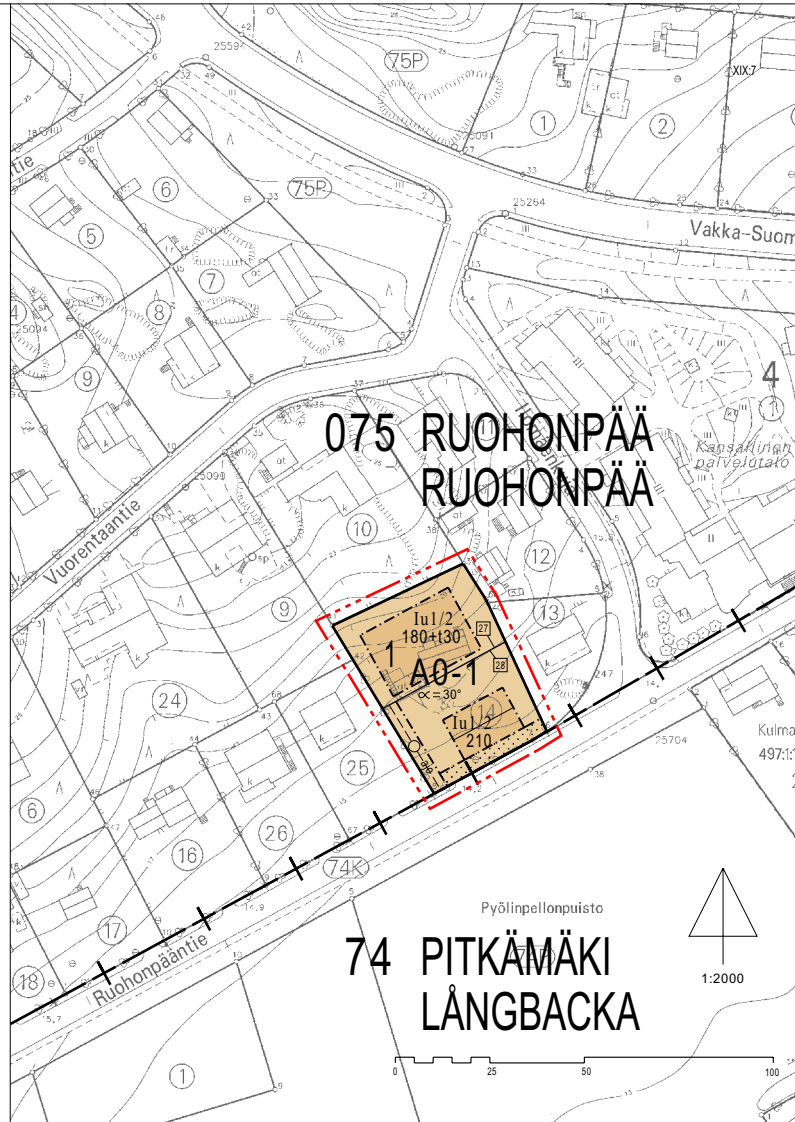
A53/1950
20.2.1951

Aiemman, poistuvan kaavan numero ja vahvistuspäivämäärä.



Sijaintikarta

Havainnekuva alueesta



ASEMAKAAVAMERKINNÄT JA -MÄÄRÄYKSET:

AO-1

Erillispientalojen korttelialue. Rakennuksen julkisivun korkeus saa olla enintään 6 metriä. Autopaikkoja on osoitettava 2 asuntoa kohti.

3 m kaava-alueen rajan ulkopuolella oleva viiva.

Kaupunginosan raja.

Korttelin, korttelinosan ja alueen raja.

Osa-alueen raja.

Sitovan tonttijaon mukaisen tontin raja ja numero.

075 Kaupunginosan numero.

RUOH Kaupunginosan nimi.

1 Korttelin numero.

210 Rakennusoikeus kerrosalaneliömetreinä.

180+130 Lukusarja, jossa ensimmäinen luku ilmoittaa sallitun asuntonkerrosalan neliömetrimäärän ja toinen luku sallitun erilliseksi taloustilaksi varattavan kerrosalan neliömetrimäärän.

I Roomalainen numero osoittaa rakennusten, rakennuksen tai sen osan suurimman sallitun kerrostalun.

Iu1/2 Murtoluku roomalaisen numeron jäljessä osoittaa, kuinka suuren osan rakennuksen alasta ullakon tasolla saa käyttää kerrosalaan laskettavaksi tilaksi.

$\alpha = 30^\circ$ Kattokaltevuus.

Rakennusala.

Rakennuksen harjansuuntaa osoittava viiva.

Istutettava alueen osa.

Ajoyhteys.

Maanalaisista johtoa varten varattu alueen osa.

TURKU		ÅBO		ASEMAKAAVATUNNUS DETALJPLANEKETECKNING	1/2003
				DIARIENUMERO	354-2003
MITTAKAAVA SKALA	1:2000			SELOSTUS, KIRJE N:O BESKRIVNING, BREV NR	247/2003
ASEMAKAAVANMUUTOS KOSKEE:					
Kaupunginosa:		075	RUOHONPÄÄ	RUOHONPÄÄ	
Kortteli:					
Tontti:		14		14	
ASEMAKAAVANMUUTOKSEN YHTEYDESSÄ HYVÄKSYTÄÄN SITOVA TONTTIAJONMUUTOS: RUOHONPÄÄ -1.-27 ja 28.					
OSOITE ADDRESS	Ruohonpääntie 31		TYÖNIMI ARBETSNAMN	"Vuorelan kellarit"	
LUONNOS UTKAST	YKL GODKÄND AV MPN	HYVÄKSYNT GODKÄND AV MPN	EHDOTUS FÖRSLAG	YKL GODKÄND AV MPN	HYVÄKSYNT GODKÄND AV MPN
KAAVOITUKSEN PÖHJÄKARTTA TÄYTÄÄ MAANKÄYTTÖ- JA RAKENUSLAIN (132/99) 206 §:N NOJALLA SÄÄDETYN KAAVOITUS- MITTAUSASETUKSEN (1284/99) VAATIMUKSET PLANLÄGGNINGSBASKARTAN UPFYLLER KRAVEN I FÖRÖRDNINGEN OM PLANLÄGGNINGSMÄTNING (1284/99), SOM GIVITS MED STÖD AV 206 § MARKANVÄNDNINGS- OCH BYGGLAGEN (132/99). PAIKKATJETOPÄALLIKKO CHEF FÖR KARTOR OCH GIS-SERVICE <i>Ulla Lehto</i> 29.1.2003					
HYVÄKSYTTY YMPÄRISTÖ- JA KAAVOITUSLAUTAKUNNASSA GODKÄND AV MILJÖ- OCH PLANLÄGGNINGSNÄMND YKL:N SIHTEERI MPN:S SEKRETERARE Harri Lehtinen 27.5.2003 § 393					
LAINVOIMAINEN YUNNIT LAGA KRAFT 2.8.2003					
TURUN KAUPUNGIN YMPÄRISTÖ- JA KAAVOITUSVIRASTO / ASEMAKAAVATOIMISTO ÅBO STADS MILJÖ- OCH PLANLÄGGNINGSBYRÅ / DETALJPLANEKONTORET					
TURKU ÅBO	19.5.2003 Muutettu lausunn. 10.3.2003	PIIRTÄJÄ RITARE S-L Kuoppala	VALMISTELLIA BEREDARE <i>Marjatta Tamminen</i> Marjatta Tamminen	ASEMKAAVAPÄÄLLIKKÖ DETALJPLANEKONTORIN <i>Timo Heiskanen</i> Timo Heiskanen	