
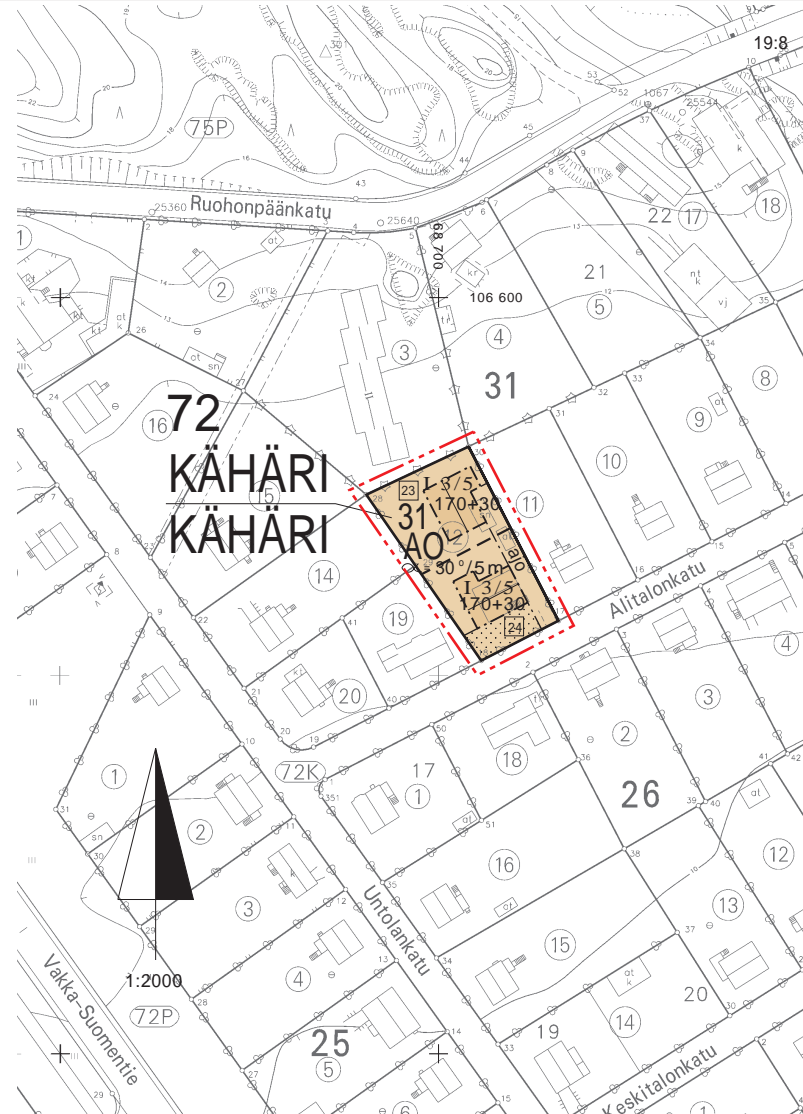


LIITE ASEMAKAAVANMUUTOKSEEN 25/99 P. 18.8.1999



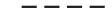

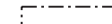



MERKINTÖJEN SELITE:

 3 METRIÄ SEN ALUEEN ULKOPOUELELLA OLEVA VIIVA, JOTA OTSAKKEESSA MAINITTU KAAVANMUUTOS KOSKEE JA JOLTA AIEMMAT KAAVAMERKINNÄT JA -MÄÄRÄYKSET POISTUVAT.

A9/1964 AIEMMAN, POISTUVAN KAAVAN NUMERO JA VAHVISTUSPÄIVÄ-  
12.6.1964 MÄÄRÄ.



ASEMAKAAVAMERKINNÄT JA -MÄÄRÄYKSET:

- AO** ERILLISPIENTALOJEN KORTTELIALUE.
-  3 M SEN KAAVA-ALUEEN ULKOPOUELELLA OLEVA VIIVA, JOTA VAHVISTAMINEN KOSKEE.
-  KORTTELIN, KORTTELINOSAN JA ALUEEN RAJA.
-  ASEMAKAAVANMUUTOKSEN YHTEYDESSÄ HYVÄKSYTTÄVÄ TONTIN RAJA.
-  ERI KAAVAMÄÄRÄYSTEN ALAISTEN ALUEENOSIEN VÄLINEN RAJA.
- 72** KAUPUNGINOSAN NUMERO.
- KÄH** KAUPUNGINOSAN NIMI.
- 31** KORTTELIN NUMERO.
- 23** ASEMAKAAVANMUUTOKSEN YHTEYDESSÄ HYVÄKSYTTÄVÄ TONTIN NUMERO.
- 170+30** LUKUSARJA, JOKA OSOITTAAN NELIOMETREISSÄ TONTTIA KOHDEN SALLITUN ASUNTOKERROSALAN JA TALOUSTILOJEN KERROSALAN.
- I** ROOMALAINEN NUMERO OSOITTAAN RAKENNUSTEN, RAKENNUKSEN TAI SEN OSAN SUURIMMAN SALLITUN KERROSLUVUN.
- I 3/5** MURTOLUKU ROOMALAISEN NUMERON JÄLJESSÄ OSOITTAAN, KUINKA SUUREN OSAN RAKENNUKSEN SUURIMMAN KERROKSEN ALASTA SAA KAAVASSA LUKUMÄÄRÄLTÄÄN MAINITTUIJEN KERROSTEN YLÄ-PUOLELLA OLEVASTA TILASTA KERROSLUVUN ESTÄMÄTTÄ KÄYTTÄÄ KERROSALAAN LASKETTAVAKSI TILAKSI.
- $\alpha = 30^\circ 5m$  LUKUPARI, JONKA ENSIMMÄINEN OSA ILMAISEE KORTTELIALUEELLA ASUINRAKENNUKSISSA KÄYTETTÄVÄN KATTOKALTEVUUDEN JA TOINEN OSA RAKENNUKSEN JULKISIVUN ENIMMÄISKORKEUDEN METREINÄ.
-  RAKENNUSALA.
-  RAKENNUKSEN HARJANSUUNTAAN OSOITTAVA VIIVA.
-  ISTUTETTAVA ALUEEN OSA.
-  ALUEELLA OLEVA AJOYHTEYS.

TURKU		ÅBO		ASEMAKAAVATUNNUS STADSPLANEBETECKNING	25/1999
MITTAKAAVA SKALA		1:2000		DIARIONUMERO DIARIENUMMER	3305-1999
				SELOSTUS, BESKRIVNING	KIRJE N:O BREV NR
					156-2000
ASEMAKAAVANMUUTOS KOSKEE:					
Kaupunginosa:	72	KÄHÄRI		KÄHÄRI	
Kortteli:	31			31	
Tontti:	12			12	
ASEMAKAAVANMUUTOKSELLA MUODOSTUU:					
Kaupunginosa:	72	KÄHÄRI		KÄHÄRI	
Kortteli:	31 (osa)			31 (del)	
ASEMAKAAVANMUUTOKSEN YHTEYDESSÄ HYVÄKSYTÄÄN TONTTIJAKO KÄHÄRI- 31. - 23 JA 24.					
OSOITE ADRESS	Alitalonkatu 17			TYÖNIMI ARBETSNAMN	
LUONNOS SKISS	KRL HYVÄKSYNYT GODKÄND AV FBN		ENDOTUS FÖRSLAG	KRL HYVÄKSYNYT GODKÄND AV FBN	
				3.5.2000	
HYVÄKSYTTY TURUN KAUPUNGINHALLITUKSESSA GODKÄND AV ÅBO STADSSTYRELSE					
6.6.2000 § 718					
KAUPUNGINSIHTEERI STADSSEKRETERARE					
KAAVOITUKSEN POHJAKARTTA TÄYTTÄÄ 24.06.1982 ANNETUN KAAVOITUSMITTAUSASETUKSEN NUMERO 493 VAATIMUKSET. BASKARTAN FÖR PLANLÄGGNING UPPFYLLER KRAVEN I FÖRORDNINGEN DEN 24 JUNI 1982 OM PLANLÄGGNINGSMÄTNING (493/1982)					
TURKU ÅBO	17.6.1999		APULAIKAUPUNGINGEODEETTI BITRÄDANDE STADSGEODET	<i>Matti Kylönen</i>	
TURUN KAUPUNGIN KIIENTEISTÖ- JA RAKENNUSTOIMI / KAAVOITUSOSASTO ÅBO STADS FASTIGHETS- OCH BYGGNADSVÄSENDE / PLANLÄGGNINGSAVDELNINGEN					
25.2.2000 korj. 20.1.2000 korj. 18.8.1999		PIIRITÄJÄ RITARE	M-B Kyllönen	VALMISTELIJAN BEREDARE	<i>Maj-Britt Kyllönen</i> Maj-Britt Kyllönen / OS-L
		KAAVOITUSTOIMENJOHTAJA PLANLÄGGNINGSDIREKTÖR		<i>Markku Toivonen</i> Markku Toivonen	

© Turun kaupungin kiinteistö- ja rakennustoimi / Åbo stads fastighets- och byggnadsavdelning. Kaavakartan laadinnassa käytetty ohjelmisto: VICAD ja MicroCAD.