POISTUVA KAAVA

Merkintöjen selite:

3 m kaava-alueen rajan ulkopuolella oleva viiva, jota otsakkeessa mainittu kaavanmuutos koskee ja jolta aiemmat kaavamerkinnät ja -määräykset poistuvat.

25/1978
10.08.1979 — Aiemman, poistuvan kaavan numero ja vahvistuspäivämäärä.

1:4000

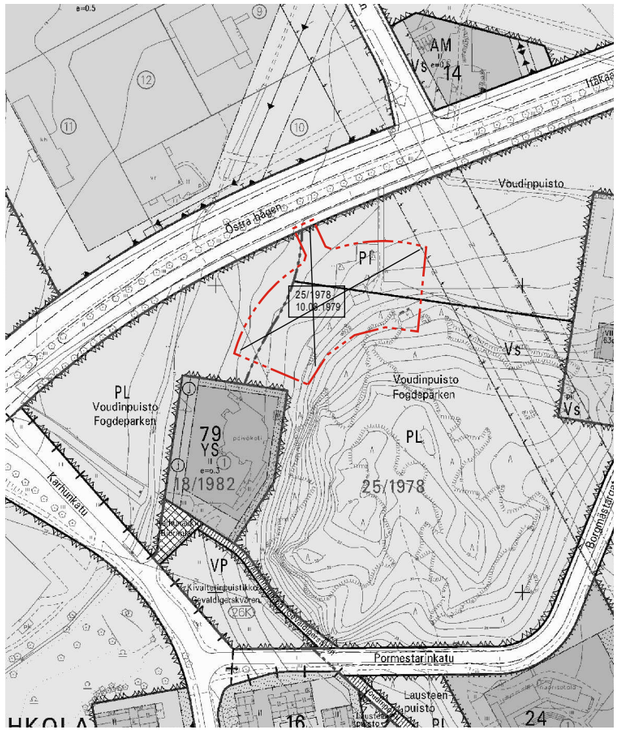

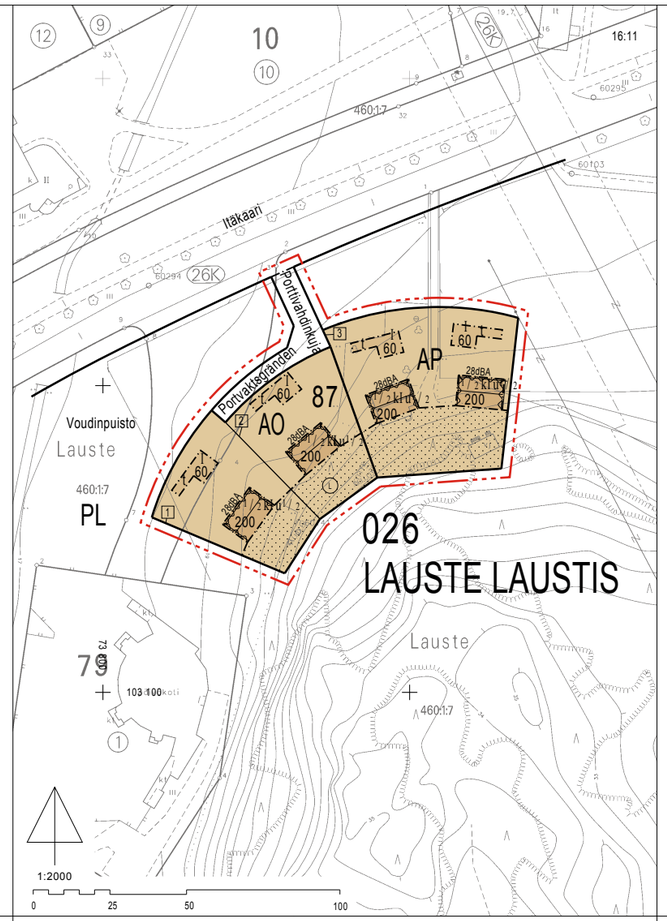

ASEMAKAAVAMERKINNÄT JA -MÄÄRÄYKSET:

AP	Asuinpientalojen korttelialue.
AO	Erillispientalojen korttelialue.
	3 m kaava-alueen rajan ulkopuolella oleva viiva.
	Korttelin, korttelinosan ja alueen raja.
	Osa-alueen raja.
1	Sitovan tonttijaon mukaisen tontin raja ja numero.
026	Kaupunginosan numero.
LAUS	Kaupunginosan nimi.
87	Korttelin numero.
Porttivahdinkuja	Kadun nimi.
200	Rakennusoikeus kerrosalaneliömetreinä.
I	Roomalainen numero osoittaa rakennusten, rakennuksen tai sen osan suurimman sallitun kerrosluvun.
I/2kI	Murtoluku roomalaisen numeron edessä osoittaa, kuinka suuren osan rakennuksen suurimman kerroksen alasta saa kellarikerroksessa käyttää kerrosalaan luettavaksi tilaksi.
Iu1/2	Murtoluku roomalaisen numeron jäljessä osoittaa, kuinka suuren osan rakennuksen alasta ullakolla saa käyttää kerrosalaan laskettavaksi tilaksi.
	Rakennusala.
t	Rakennusala, jolle saa sijoittaa talousrakennuksen.
	Rakennuksen harjansuuntaa osoittava viiva.
28dBA	Merkintä osoittaa rakennusalan sen sivun, jonka puoleisten rakennuksen ulkoseinien sekä ikkunoiden ja muiden rakenteiden kokonaisäänieristävyyden liikennemelua vastaan on oltava vähintään 28dBA.
L	Luonnontilaisena säilytettävä alueen osa.
	Katu.

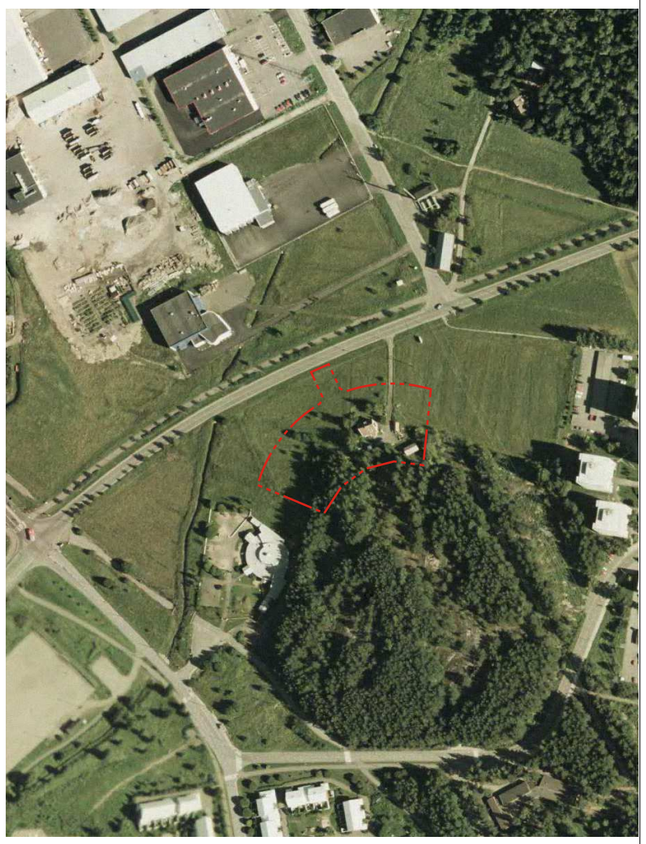

ILMAKUVA ALUEESTA

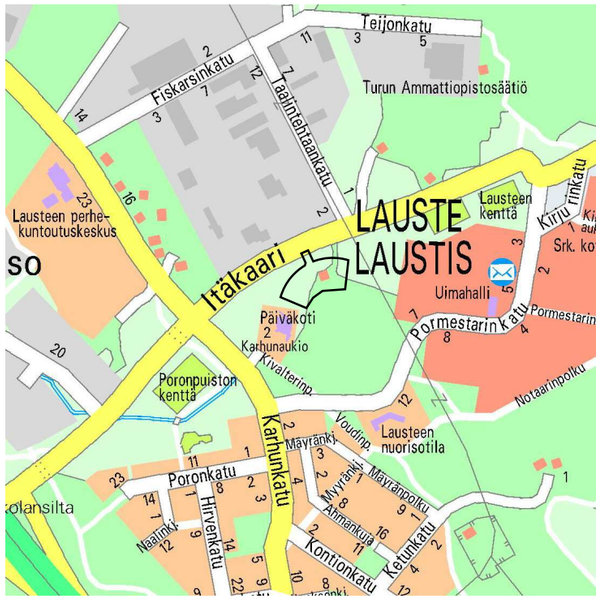

SIJAINTIKARTTA

TURKU ÅBO

ASEMAKAAVATUNNUS DETALJPLANEBETECKNING	10/2007
DIARIONUMERO DIARIENUMMER	3066-2007
MITTAKAAVA SKALA	1:2000
SELOSTUS, KIRJE N:O BESKRIVNING, BREV NR	264/2008

ASEMAKAAVANMUUTOS KOSKEE:

Kaupunginosa:	026	LAUSTE	LAUSTIS
Puisto:		Voudinpuisto osa	Fogdeparken del

ASEMAKAAVANMUUTOKSELLA MUODOSTUVA TILANNE:

Kaupunginosa:	026	LAUSTE	LAUSTIS
Kortteli:		87	87

UUSI KORTTELINUMERO 87

Asemakaavanmuutoksen yhteydessä hyväksytään sitova tonttijako LAUSTE-87.-1-3.

OSOITE ADRESS: Itäkaari 55	TYÖNIMI ARBETSNAMN: "Voudinpuisto"
LUONNOS UTKAST: -	YKL HYVÄKSYNYT GODKÄND AV MPN: -
EHDOTUS FÖRSLAG:	YKL HYVÄKSYNYT GODKÄND AV MPN: –

KAAVOITUKSEN POHJAKARTTA TÄYTTÄÄ MAANKÄYTTÖ- JA RAKENNUSLAIN (132/99) 206 §:N NOJALLA SÄÄDETYN KAAVOITUSMITTAUSASETUKSEN (1284/99) VAATIMUKSET.
PLANLÄGGNINGSBASKARTAN UPPFYLLER KRAVEN I FÖRORDNINGEN OM PLANLÄGGNINGSMÄTNING (1284/99), SOM GIVITS MED STÖD AV 206 § MARKANVÄNDNINGS- OCH BYGGLAGEN (132/99).

PAIKKATIETOPÄÄLLIKKÖ
CHEF FÖR KARTOR OCH GIS-SERVICE — 03.12.2007

HYVÄKSYTTY YMPÄRISTÖ- JA KAAVOITUSLAUTAKUNNASSA
GODKÄND AV MILJÖ- OCH PLANLÄGGNINGSNÄMND

YKL:N SIHTEERI
MPN:S SEKRETERARE — Harri Lehtinen — 05.08.2008 §454

LAINVOIMAINEN
VUNNIT LAGA KRAFT — 20.09.2008

TURUN KAUPUNGIN YMPÄRISTÖ- JA KAAVOITUSVIRASTO / ASEMAKAAVATOIMISTO
ÅBO STADS MILJÖ- OCH PLANLÄGGNINGSBYRÅ / DETALJPLANEKONTORET

PIIRTÄJÄ RITARE: Hilkka Lukander	VALMISTELIJA BEREDARE: Risto Eräpohja
Muutettu 24.04.2008 (Lausunnot) TURKU ÅBO 30.01.2008	ASEMAKAAVAPÄÄLLIKKÖ DETALJPLANEDIREKTÖR: Timo Hintsanen

© Turun kaupungin ympäristö- ja kaavoitusvirasto asemakaavatoimisto. Kaavakartan laatimisessa käytetty ohjelmistoja YtCad ja M-color.