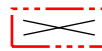
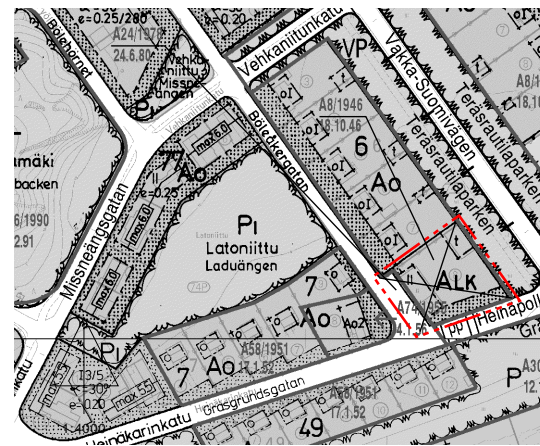


Merkintöjen selite:



3 m kaava-alueen rajan ulkopuolella oleva viiva, jota otsakkeessa mainittu kaavanmuutos koskee ja jolla aiemmat kaavamerkinnot ja -määräykset poistuvat.

A8/1946 Aiemman, poistuvan kaavan numero ja vahvistuspäivämäärä.
18.10.1946




Asemakaavamerkinnot ja -määräykset:

AL-1

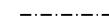
Yhdistettyjen asuin- ja liikerakennusten korttelialue. Rakennuksen harjansuuntaisen julkisivun korkeus saa olla korkeintaan 8 metriä.



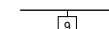
3 m kaava-alueen rajan ulkopuolella oleva viiva.



Korttelin, korttelinosan ja alueen raja.



Osa-alueen raja.



Sitovan tonttijaon mukaisen tontin raja ja numero.

**74
PITK**

Kaupunginosan numero.

6

Kaupunginosan nimi.

200

Korttelin numero.

I

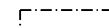
Rakennusoikeus kerrosalaneliömetreinä.

IIu1/2

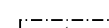
Roomalainen numero osoittaa rakennusten, rakennuksen tai sen osan suurimman sallitun kerrosluvun.

α = 30°

Murtoluku roomalaisen numeron jäljessä osoittaa, kuinka suuren osan rakennuksen alasta ullakon tasolla saa käyttää kerrosalaan laskettavaksi tilaksi.



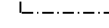
Kattokaltevuus.



Rakennusala.



Rakennusala, jolle saa sijoittaa autonsäilytyspaikan tai talousrakennuksen.



Rakennuksen harjansuuntaa osoittava viiva.



Istutettava alueen osa.

AUTOPAIKAT:
AL-1 -korttelialueella 1 ap/asunto ja 1 ap/liiketilojen 50k-m2 kohti.

TURKU		ÅBO		ASEMAKAAVATUNNUS DETALJPLANE BETECKNING	12/2001
MITTAKAAVA SKALA		1:2000		DIARIUMERO DIARIENUMMER	3065-2001
				SELOSTUS, KIRJE N:O BESKRIVNING, BREV NR	397-2002
ASEMAKAAVANMUUTOS KOSKEE:					
Kaupunginosa:	74	PITKÄMÄKI	LÅNGBACKA		
Kortteli:	6	6	6		
Tontti:	8	8	8		
Katu:	Pyölinpellonkatu (osa)		Böleåkergratan (del)		
ASEMAKAAVANMUUTOKSELLA MUODOSTUU:					
Kaupunginosa:	74	PITKÄMÄKI	LÅNGBACKA		
Kortteli:	6 (osa)	6 (osa)	6 (del)		
ASEMAKAAVANMUUTOKSEN YHTEYDESSÄ HYVÄKSYTÄÄN TONTTIIJAKO PITKÄMÄKI- 6. - 9.					
OSOITE ADDRESS	Pyölinpellonkatu		TYÖNIMI ARBETSNAMN		
LUONNOS UTKAST	YKL GODKÄND AV MPN	HYVÄKSYNT GODKÄND AV MPN	EHDOTUS FÖRSLAG	YKL GODKÄND AV MPN	HYVÄKSYNT GODKÄND AV MPN
KAAVOITUKSEN POHJAKARTTA TÄYTTÄÄ 24.06.1982 ANNETUN KAAVOITUSMITTAUSASETUKSEN NUMERO 493 VAATIMUKSET BASKARTAN FÖR PLANLÄGGNING UPPFYLLER KRÄVEN I FÖRORDNINGEN DEN 24 JUNI 1982 OM PLANLÄGGNINGSMÄTNING (493/1982)				15.01.2002	
APULAIKKAUPUNGINGEODEETTI BITRÄDANDE STADSGEODEET				15.01.2002	
HYVÄKSYTTY YMPÄRISTÖ- JA KAAVOITUSLÄUTAKUNNASSA GODKÄND AV MILJÖ- OCH PLANLÄGGNINGSNÄMND				10.9.2002 § 638	
YKL:N SIHTEERI MPN:S SEKRETERARE				Harri Lehtinen	
LAINVOIMAINEN VUNNIT LAGA KRAFT				26.10.2002	
TURUN KAUPUNGIN YMPÄRISTÖ- JA KAAVOITUSVIRASTO / ASEMAKAAVAOIMISTO ÅBO STADS MILJÖ- OCH PLANLÄGGNINGSBYRÅ / DETALJPLANEKONTORET					
		PIIRTAJA RITARE	M-B Kyllönen	VALMISTELIJAN BEREDARE	Maj-Britt Kyllönen
TURKU ÅBO		8.04.2002		ASEMAKAAVAPÄÄLLIKKÖ DETALJPLANEDEKRETOR	Timo Minnsanen

© Turun kaupungin ympäristö- ja kaavoitusvirasto / Åbo stads miljö- och planlägningsbyrå. Kaavamerkinnot ja -määräykset on tarkistettu ja vahvistettu 12/2001.