

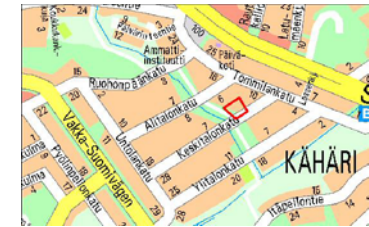
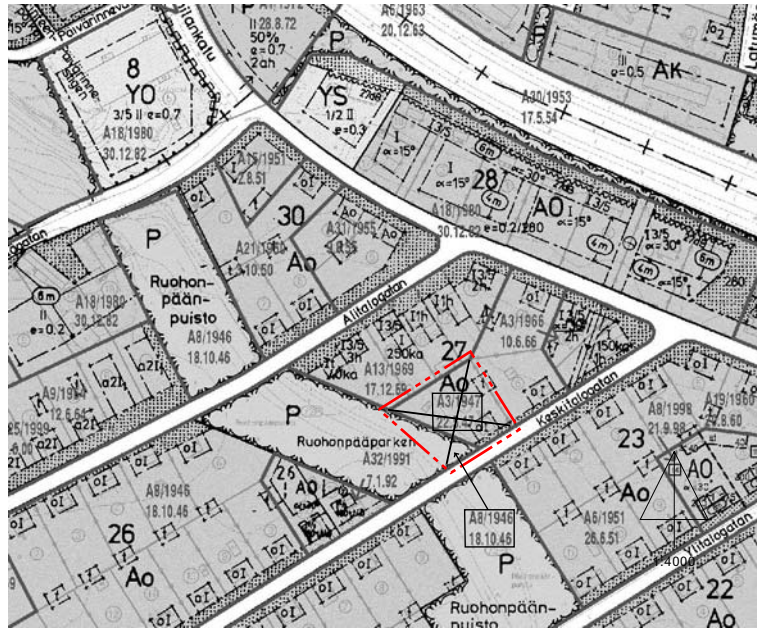
L I I T E ASEMAKAAVANMUUTOKSEEN 6/2003 p 25.3.2003

Merkintöjen selite:



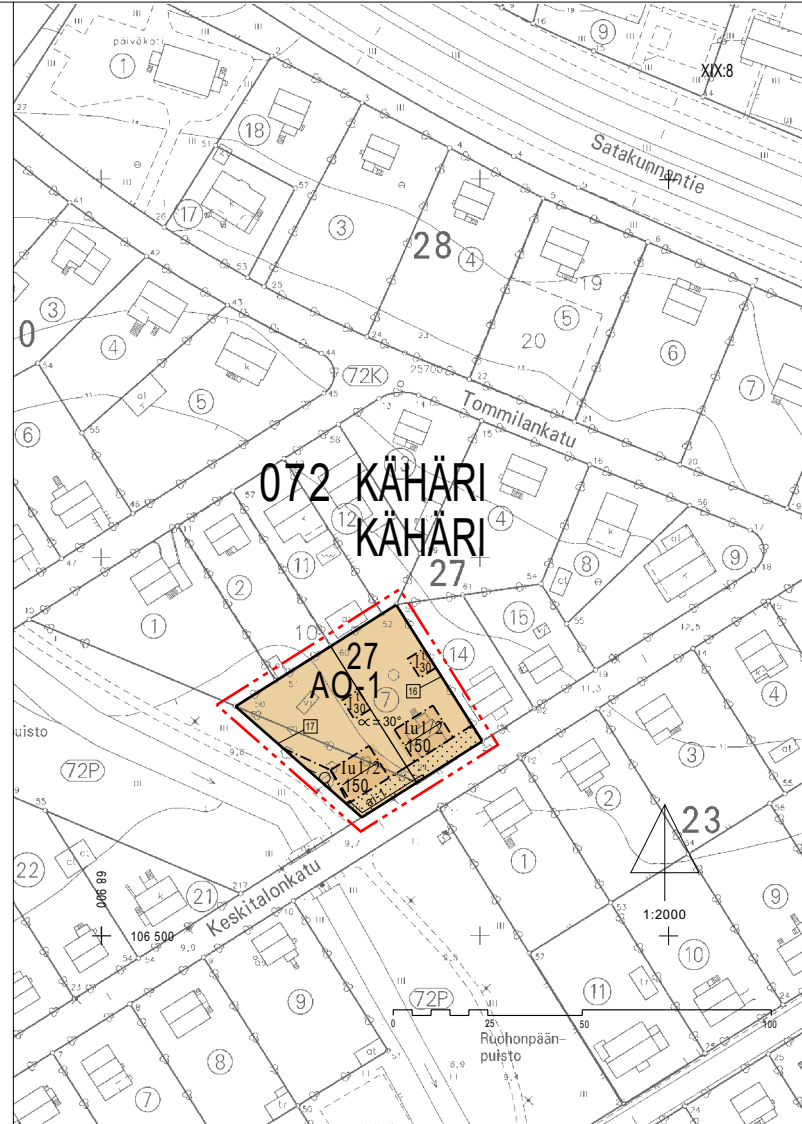
3 m kaava-alueen rajan ulkopuolella oleva viiva, jota otsakkeessa mainittu kaavamuutos koskee ja jolla aiemmat kaavamerkinnot ja -määräykset poistuvat.

A3/1947 Aiemman, poistuvan kaavan numero ja vahvistuspäivämäärä.  
22.5.1947



Sijaintikarta

Ilmakuva alueesta



ASEMAKAAVAMERKINNÄT JA -MÄÄRÄYKSET:

**AO-1**

Erillispienalojen korttelialue.  
Rakennuksen harjan enimmäiskorkeus 7 metriä.  
Rakennusten pääasiallisena julkisivumateriaalina on käytettävä peittomaalattua lautaa.  
Autopaikkoja on osoitettava 2 asuntoa kohti.

---

3 m kaava-alueen rajan ulkopuolella oleva viiva.

—

Korttelin, korttelinosan ja alueen raja.

- - -

Osa-alueen raja.

16

Sitovan tonttijaoon mukaisen tontin raja ja numero.

**072**

Kaupunginosan numero.

**KÄHÄRI**

Kaupunginosan nimi.

**27**

Korttelin numero.

150

Rakennusoikeus kerrosalaneliömetreinä.

I

Roomalainen numero osoittaa rakennusten, rakennuksen tai sen osan suurimman sallitun kerrosluvun.

Iu1/2

Murtoluku roomalaisen numeron jäljessä osoittaa, kuinka suuren osan rakennuksen alasta ullakon tasolla saa käyttää kerrosalana laskettavaksi tilaksi.

$\alpha = 30^\circ$

Kattokaltevuus.

□

Rakennusala.

□

Rakennusala, jolle saa sijoittaa talousrakennuksen.

□

Rakennuksen harjansuuntaa osoittava viiva.

□

Istutettava alueen osa.

□

Maanalaista johtoa varten varattu alueen osa.

○

Merkintä osoittaa kohdan, johon saa istuttaa pensasaidan, jonka korkeus saa olla enintään 100 cm.

ai-1

**TURKU**

**ÅBO**

ASEMAKAAVATUNNUS 6/2003

DETALJPLANEBETECKNING

DIARIENUMERO 2763-2003

SELOSTUS, KIRJE N:O 273/2003

BESKRIVNING, BREV NR 273/2003

MITTAKAAVA 1:2000

SKALA

ASEMAKAAVANMUUTOS:

Kaupunginosa: 072 KÄHÄRI KÄHÄRI  
Kortteli: 27 27  
Tontti: 7 7  
Puisto: Ruohonpäänpuisto osa Ruohonpääparken del

ASEMAKAAVANMUUTOKSEN YHTEYDESSÄ HYVÄKSYTÄÄN SITOVA TONTTIIKAO/TONTTIIKAOJENMUUTOS: KÄHÄRI-27.-16 ja 17.

OSOITE ADRESS	Keskitalonkatu 5	TYÖNIMI ARBETSNAMN	"Ruohonpäänpuisto"
LUONNOS UTKAST	YKL HYVÄKSYNYT GODKÄND AV MPN	EHDOTUS FÖRSLAG	YKL HYVÄKSYNYT GODKÄND AV MPN
---	---	---	---

KAAVOITUKSEN POHJAKARTTA TÄYTTÄÄ MAANKÄYTTÖ- JA RAKENNUSLAIN (132/99) 206 §:N NOJALLA SÄÄDETYN KAAVOITUS-MITTAUSASETUKSEN (1284/99) VAATIMUKSET.  
PLANLÄGGNINGSBASKARTAN UPPFYLLEL KRÄVEN I FÖRORDNINGEN OM PLANLÄGGNINGSMÄTNING (1284/99), SOM GIVITS MED STÖD AV 206 § MARKANVÄNDNINGS- OCH BYGGLAGEN (132/99).  
PAKKATIEPÄÄLLIKÖ  
CHEF FÖR KARTOR OCH GIS-SERVICE  
*Mika Lehtinen*  
4.3.2003

HYVÄKSYTTY YMPÄRISTÖ- JA KAAVOITUSLAUTAKUNNASSA  
GODKÄND AV MILJÖ- OCH PLANLÄGGNINGSNÄMND  
YKL:N SIHTEERI  
MPN:S SEKRETERARE  
Harri Lehtinen  
18.6.2003 § 492

LAINVOIMAINEN  
VUNNIT LAGA KRAFT  
2.8.2003

TURUN KAUPUNGIN YMPÄRISTÖ- JA KAAVOITUSVIRASTO / ASEMAKAAVATOIMISTO  
ÅBO STADS MILJÖ- OCH PLANLÄGGNINGSBYRÅ / DETALJPLANEKONTORET

Muutettu 19.5.2003 lausunnot TURKU ÅBO 25.3.2003	PIIRTÄJÄ RITARE Sirka-Liisa Kuoppala	VALMISTELIJA BEREDARE <i>Margitta Tamminen</i> Margitta Tamminen	<i>Timo Hintsanen</i> Timo Hintsanen
---	--	---	---