


POISTUVA KAAVA

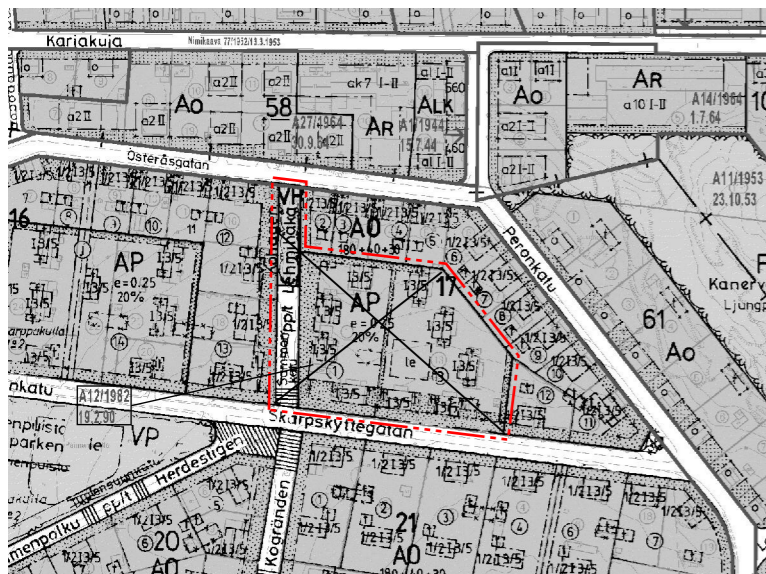
Merkintöjen selite:

 3 m kaava-alueen rajan ulkopuolella oleva viiva, jota otsakkeessa mainittu kaavanmuutos koskee ja jolta aiemmat kaavamerkinnot ja -määräykset poistuvat.

A12/1982 Aiemman, poistuvan kaavan numero ja vahvistuspäivämäärä.
19.2.1990



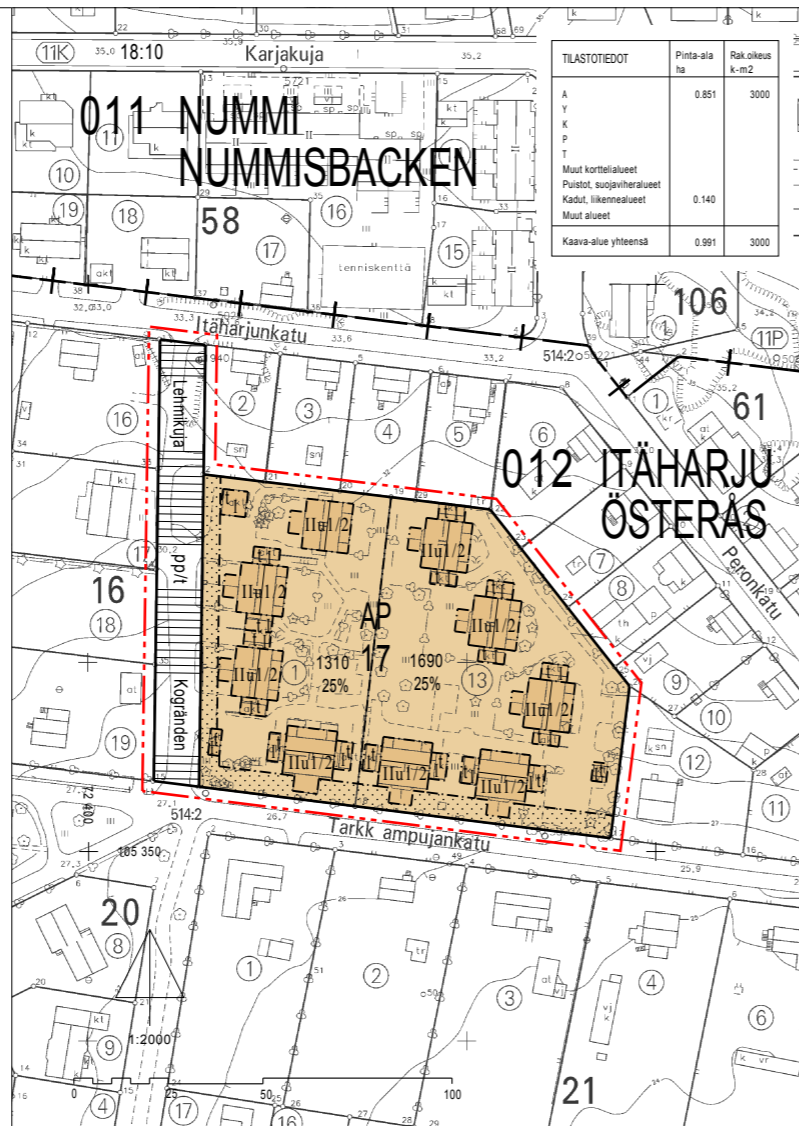
1:4000



Sijaintikartta




Valokuva alueelta




ASEMAKAAVAMERKINNÄT JA -MÄÄRÄYKSET:

AP

Asuinpienalojen korttelialue.

 3 m kaava-alueen rajan ulkopuolella oleva viiva.

 Korttelin, korttelinosan ja alueen raja.

 Osa-alueen raja.

012 ITÄH
Kaupunginosan numero.

17
Korttelin numero.

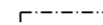
Lehmikuja
Alueen nimi.


1310
Rakennusoikeus kerrosalaneliömetreinä.

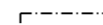
25 %
Luku, joka osoittaa kuinka suuren osan tontin pinta-alasta saa käyttää rakentamiseen.


I
Roomalainen numero osoittaa rakennusten, rakennuksen tai sen osan suurimman sallitun kerrosluvun.

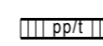
Ilu/2
Murtoluku roomalaisen numeron jäljessä osoittaa, kuinka suuren osan rakennuksen alasta ullakon tasolla saa käyttää kerrosalaan laskettavaksi tilaksi.

 Rakennusala.

 Rakennusala, jolle saa sijoittaa talousrakennuksen ja työtiloja.

 Rakennuksen harjansuuntaa osoittava viiva.

 Istutettava alueen osa.

 Jalankululle ja polkupyöräilylle varattu katu, jolla tontille ajo on sallittu.

AP
Korttelialueella:

- Kussakin rakennuksessa saa olla enintään 2 asuntoa.
- Asuntoja 1 ah/450 tonttinelometriä kohti.
- Julkisivun korkeus enintään 6 metriä
- Rakennusten tulee olla harjakattoisia.

TURKU		ÅBO		ASEMAKAAVATUNNUS DETALJPLANEKETNING	37/2004
MITTAKAAVA SKALA		1:2000		DIARIONUMERO DIARIENUMMER	2700-, 7286-2004
				SELOSTUS, KIRJE N:O BESKRIVNING, BREV NR	489-2004
ASEMAKAAVANMUUTOS KOSKEE:					
Kaupunginosa:	012	ITÄHARJU	ÖSTERÅS		
Kortteli:	17	17	17		
Tontti:	1 ja 13	1 ja 13	1 och 13		
Katu:	Lehmikuja osa	Lehmikuja	Kogranden del		
Puisto:	Lehmihaka		Kohagen		
ASEMAKAAVANMUUTOKSELLA MUODOSTUU:					
Kaupunginosa:	012	Itäharju	ÖSTERÅS		
Katu:	Lehmikuja osa	Lehmikuja	Kogranden del		
OSOITE ADDRESS	Tarkk ampujankatu 29 ja 31		TYÖNIMI ARBETSNAMN	"Koivukello"	
LUONNOS UTKAST	YKL HYVÄKSYNYT GODKÄND AV MPN	---	EHDOTUS FÖRSLAG	YKL HYVÄKSYNYT GODKÄND AV MPN	---
KAAVOITUKSEN POHJAKARTTA TÄYTTÄÄ MAANKÄYTTÖ- JA RAKENNUSLAIN (132/99) 206 §:N NOJALLA SÄÄDETYN KAAVOITUS- MITTAUSASETUKSEN (1284/99) VAATIMUKSET. PLANLÄGGNINGSBASKARTAN UPPFYLLER KRAVEN I FÖRORDNINGEN OM PLANLÄGGNINGSMÄTNING (1284/99), SOM GIVITS MED STOD AV 206 § MARKANVÄNDNINGS- OCH BYGGLAGEN (132/99).					
PAIKKATIETOPÄÄLLIKÖ CHIEF FÖR KARTOR OCH GIS-SERVICE					
<i>Ulla Kosunen</i> 17.9.2004					
HYVÄKSYTTY YMPÄRISTÖ- JA KAAVOITUSLAUTAKUNNASSA GODKÄND AV MILJÖ- OCH PLANLÄGGNINGSNÄMND					
YKL:N SIHTEERI MPN'S SEKRETERARE					
Harri Lehtinen 11.1.2005 § 17					
LAINVOIMAINEN VUNNIT LAGA KRAFT					
5.3.2005					
TURUN KAUPUNGIN YMPÄRISTÖ- JA KAAVOITUSVIRASTO / ASEMAKAAVATOIMISTO ÅBO STADS MILJÖ- OCH PLANLÄGGNINGSBYRÅ / DETALJPLANEKONTORET					
PIIRTAJA RITARE		Sirkka-Liisa Kuoppala		VALMISTELLUA BEREDARE	
				<i>Marjatta Tamminen</i>	
TURKU ÅBO		26.10.2004		ASEMAKAAVAPÄÄLLIKÖ DETALJPLANEKONTOR	
				<i>Timo Hintsanen</i>	

© Turun kaupungin ympäristö- ja kaavoitusvirasto / Asemakaavatoimisto. Kaavakartan laadinnassa käytetty ohjelmistoa: Vektor ja M. Soko.