
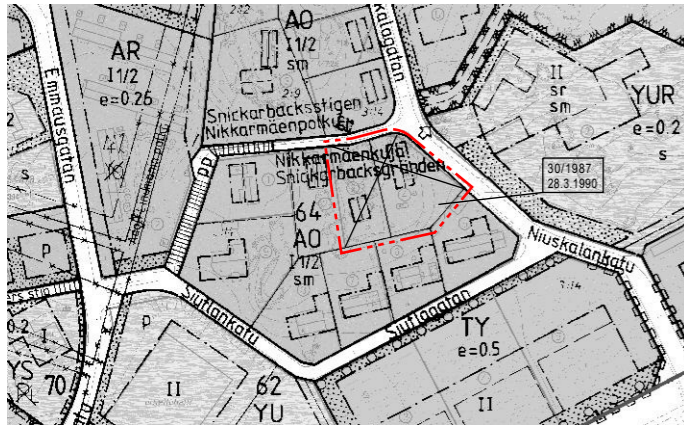


POISTUVA KAAVA

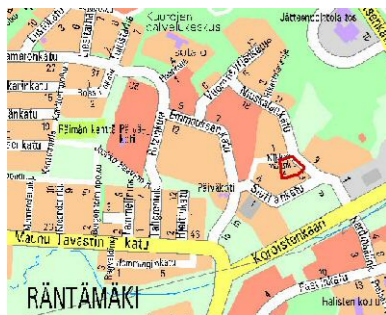
Merkintöjen selite:

 3 m kaava-alueen rajan ulkopuolella oleva viiva, jota otsakkeessa mainittu kaavanmuutos koskee ja jolla aiemmat kaavamerkinnät ja -määräykset poistuvat.

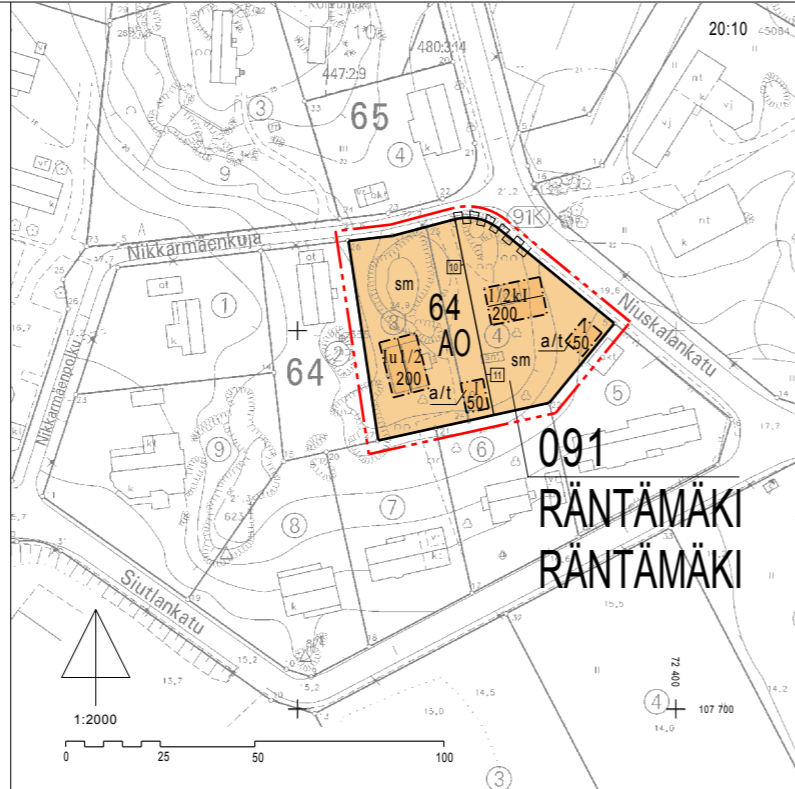
A30/1987
28.3.1990 Aiemman, poistuvan kaavan numero ja vahvistuspäivämäärä.



SIJAINKARTTA



















TILASTOTIEDOT	Pinta-ala ha	Rak.oikeus k-m2
A Y K P T	0,277	500
Muut korttelialueet Puistot, suojaviheralueet Kadut, liikennealueet Muut alueet		
Kaava-alue yhteensä	0,277	500



VALOKUVA KAAVANMUUTOSALUEELTA



ASEMAKAAVAMERKINNÄT JA -MÄÄRÄYKSET:

-  Erillispientalojen korttelialue.
-  3 m kaava-alueen rajan ulkopuolella oleva viiva.
-  Korttelin, korttelinosan ja alueen raja.
-  Osa-alueen raja.
-  Sitovan tonttijaan mukaisen tontin raja ja numero.
-  Kaupunginosan numero.
-  Kaupunginosan nimi.
-  Korttelin numero.
-  Rakennusoikeus kerrosalaneliömetreinä.
-  Roomalainen numero osoittaa rakennusten, rakennuksen tai sen osan suurimman sallitun kerrosluvun.
-  Murtoluku roomalaisen numeron edessä osoittaa, kuinka suuren osan rakennuksen alasta ullakon tasolla saa käyttää kerrosalaan laskettavaksi tilaksi.
-  Rakennusala.
-  Rakennusala, jolle saa sijoittaa auton säilytyspaikan ja/ tai talousrakennuksen.
-  Rakennuksen harjansuuntaa osoittava viiva.
-  Korttelialueen rajan osa, jonka kohdalta ei saa järjestää ajoneuvoliittymää.
-  Alueen osa, jolla sijaitsee muinaismuistolain mukainen muinais-
muistoalue.

TURKU

ÅBO

MITTAKAAVA
SKALA 1:2000

ASEMAKAAVATUNNUS DETALJPLANEBETECKNING	12/2004
DIARIONUMERO DIARIENUMMER	2500-2004
SELOSTUS, KIRJE N.O BESKRIVNING, BREV NR	246/2004

ASEMAKAAVANMUUTOS KOSKEE:

Kaupunginosa:	091 RÄNTÄMÄKI	RÄNTÄMÄKI
Kortteli:	64	64
Tontit:	3 ja 4	3 och 4

ASEMAKAAVANMUUTOKSELLA MUODOSTUU:

Kaupunginosa:	091 RÄNTÄMÄKI	RÄNTÄMÄKI
Kortteli:	64 (osa)	64 (del)

ASEMAKAAVANMUUTOKSEN YHTEYDESSÄ HYVÄKSYTÄÄN SITOVA TONTTIIJONMUUTOS
RÄNTÄMÄKI- 64. -10 JA 11.

OSOITE ADDRESS	Nikkarmäenkuja 2 ja 4	TYÖNIMI ARBETSNAMN	"Nikkarmäenkuja"
LUONNOS UTKAST	YKL HYVÄKSYNTY GODKÄND AV MPN	EHDOTUS FÖRSLAG	YKL HYVÄKSYNTY GODKÄND AV MPN

KAAVOITUKSEN POHJAKARTTA TÄYTTÄÄ MAANKÄYTTÖ- JA RAKENNUSLAIN (132/99) 206 §:N NOJALLA SÄÄDETYN KAAVOITUS-
MITTAUSASETUKSEN (1284/99) VAATIMUKSET.
PLANLÄGGNINGSBASKARTAN UPPFYLLER KRAVEN I FÖRORDNINGEN OM PLANLÄGGNINGSMÄTNING (1284/99), SOM GIVITS MED
STÖD AV 206 § MARKÄVNÄNDNING- OCH BYGGLAGEN (132/99).

PAIKKATIEPÄÄLLIKKÖ
CHEF FÖR KARTOR OCH GIS-SERVICE *Mika Lehto* 5.3.2004

HYVÄKSYTTY YMPÄRISTÖ- JA KAAVOITUSLAUTAKUNNASSA
GODKÄND AV MILJÖ- OCH PLANLÄGGNINGSNÄMND

YKL:N SIHTEERI
MPN:S SEKRETERARE Harri Lehtinen 10.8.2004 §525

LAINVOIMAINEN
VUNNIT LAGA KRAFT 02.10.2004

TURUN KAUPUNGIN YMPÄRISTÖ- JA KAAVOITUSVIRASTO / ASEMAKAAVATOIMISTO
ÅBO STADS MILJÖ- OCH PLANLÄGGNINGSBYRÅ / DETALJPLANERKONTORET

PIIRTÄJÄ RITARE Marja Westerlund	VALMISTELIJAN BEREDARE Risto Eräpöytä
ASEMAKAAVAPÄÄLLIKKÖ DETALJPLANEDIREKTÖR <i>Timo Hintsanen</i>	

TURKU
ÅBO 25.03.2004