

35

Medisiina VI

8713:1

12

Kiinamylynkatu

18

6 704 600

52

36 001 I

Kujenkaivonkettä

Lemminkäisenkatu

Joukahaisenkatu

19 1

Lemminkäisengatan

Sirkkalagatan

Sirkkalankatu

37 4

Medica

Hammaslääketieteen laitos
Dentalia

021 KUPITTA

Sanitas

25

Lemminkäisenkatu

Tykistökatu

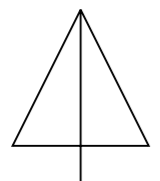
Eurocity

Kaivokatu

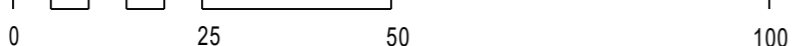
20 5

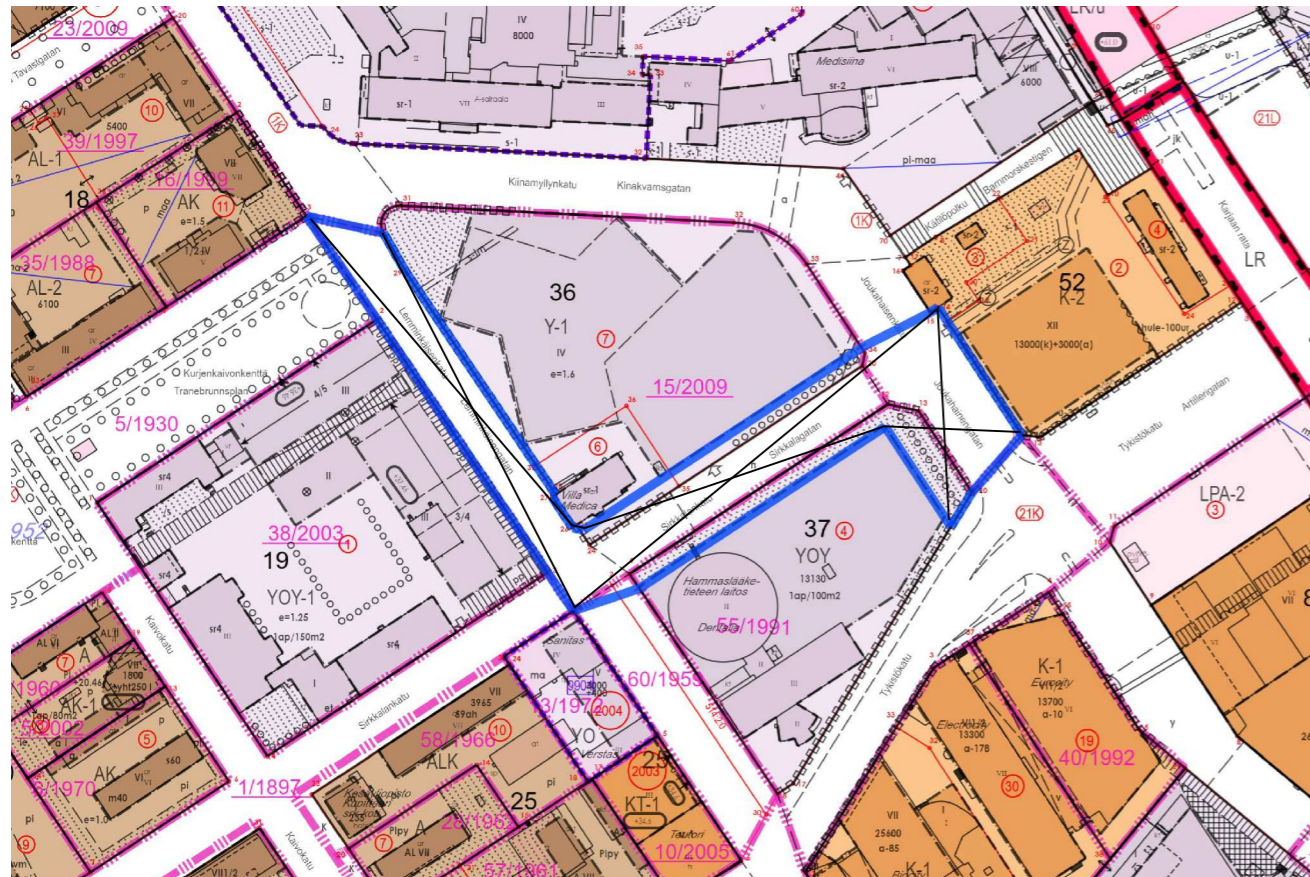
30

Electricity

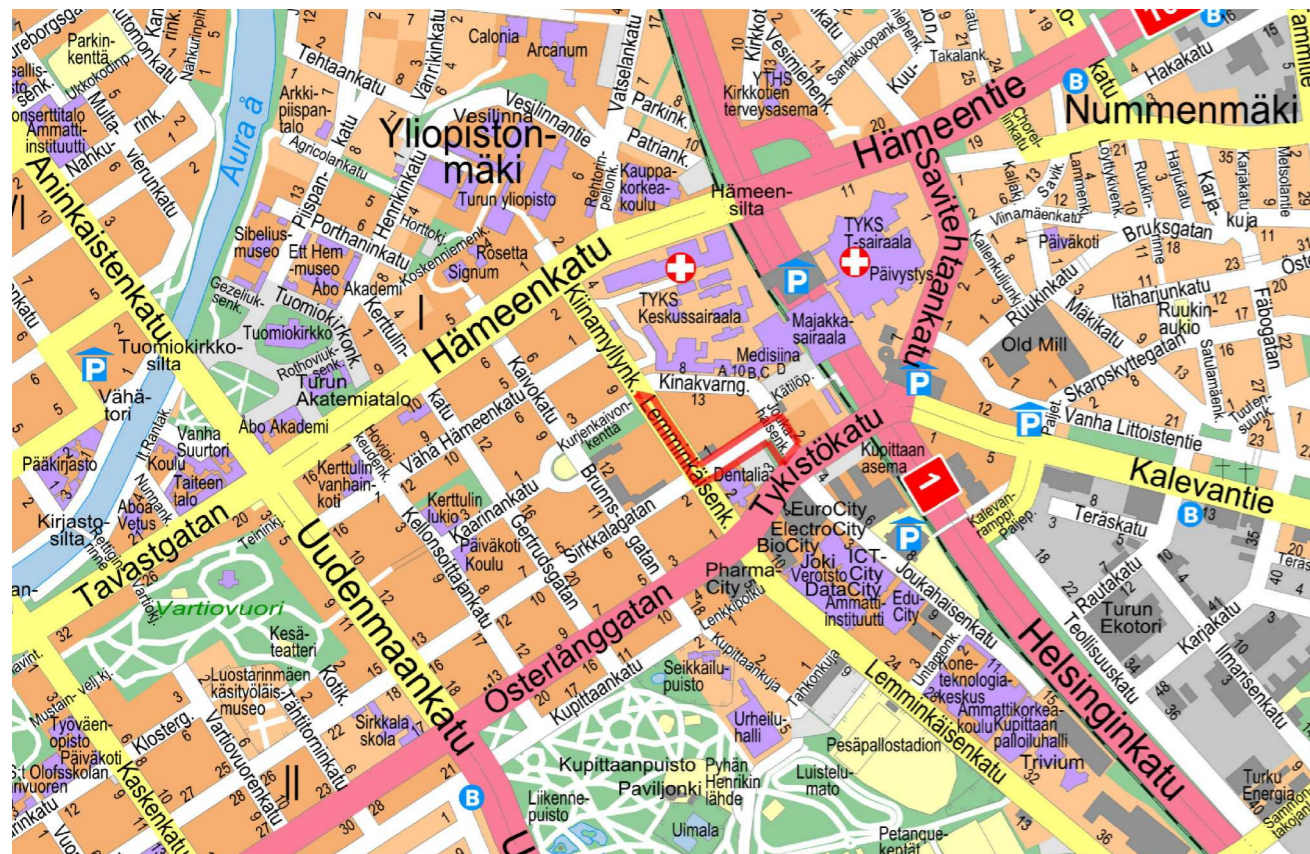


1:1000




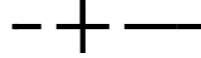

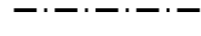







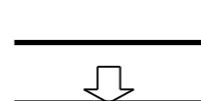
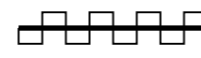
POISTUVA KAAVA



SIJAINTIKARTTA


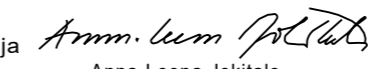

ASEMAKAAVAMERKINNÄT JA -MÄÄRÄYKSET:
 DETALJPLANEKETECKNINGAR OCH -BESTÄMMELSER:

-  3 m kaava-alueen rajan ulkopuolella oleva viiva. Linje 3 m utanför planområdets gräns.
-  Kaupunginosan raja. Stadsdelsgräns.
-  Korttelin, korttelinosan ja alueen raja. Kvarters-, kvartersdels- och områdesgräns.
-  Osa-alueen raja. Gräns för delområde.
-  Kaupunginosan numero. Stadsdelsnummer.
-  Kaupunginosan nimi. Namn på stadsdel.

-  Sirkkalankatu Alueen nimi. Namn på område.
-  Istutettava puurivi. Trädrad som skall planteras.
-  Katu. Gata.
-  Ajoneuvoliittymän likimääräinen sijainti. Ungefärligt läge för in- och utfart.
-  Katualueen rajan osa, jonka kohdalta ei saa järjestää ajoneuvoliittymää. Del av gatuområdets gräns där in- och utfart är förbjuden.

YLEISET MÄÄRÄYKSET:
 Maaperän laatua on tarkkailtava aistinvaraisesti maaperän kaivamista tai muokkausta edellyttävien toimenpiteiden yhteydessä. Tarvittaessa maaperän pilaantuneisuus ja puhdistustarve on arvioitava.

ALLMÄNNA BESTÄMMELSER:
 Jordmånens kvalitet ska kontrolleras sensoriskt i samband med åtgärder som förutsätter grävande eller formande av jordmån. Vid behov ska jordmånens förorening och saneringsbehov bedömas.

TURKU		ÅBO		Asemakaavatunnus Detaljplanebeteckning	7/2023																																				
Työnimi Arbetsnamn		Sirkkalankatu		Diaarinumero Diarienummer	2407-2023																																				
Osoite Adress		Joukahaisenkatu, Lemminkäisenkatu, Sirkkalankatu																																							
		Mittakaava Skala				1:1000																																			
<p>Asemakaavanmuutos koskee:</p> <table> <tr> <td>Kaupunginosa:</td> <td>001</td> <td>I</td> <td>I</td> </tr> <tr> <td>Korttelit:</td> <td>36 (osa) ja 37 (osa)</td> <td></td> <td>36 (del) och 37 (del)</td> </tr> <tr> <td>Kadut:</td> <td>Joukahaisenkatu (osa)</td> <td></td> <td>Joukahainengatan (del)</td> </tr> <tr> <td></td> <td>Lemminkäisenkatu (osa)</td> <td></td> <td>Lemminkäinengatan (del)</td> </tr> <tr> <td></td> <td>Sirkkalankatu (osa)</td> <td></td> <td>Sirkkalagatan (del)</td> </tr> </table> <p>Asemakaavanmuutoksella muodostuva tilanne:</p> <table> <tr> <td>Kaupunginosa:</td> <td>001</td> <td>I</td> <td>I</td> </tr> <tr> <td>Kadut:</td> <td>Joukahaisenkatu (osa)</td> <td></td> <td>Joukahainengatan (del)</td> </tr> <tr> <td></td> <td>Lemminkäisenkatu (osa)</td> <td></td> <td>Lemminkäinengatan (del)</td> </tr> <tr> <td></td> <td>Sirkkalankatu (osa)</td> <td></td> <td>Sirkkalagatan (del)</td> </tr> </table>						Kaupunginosa:	001	I	I	Korttelit:	36 (osa) ja 37 (osa)		36 (del) och 37 (del)	Kadut:	Joukahaisenkatu (osa)		Joukahainengatan (del)		Lemminkäisenkatu (osa)		Lemminkäinengatan (del)		Sirkkalankatu (osa)		Sirkkalagatan (del)	Kaupunginosa:	001	I	I	Kadut:	Joukahaisenkatu (osa)		Joukahainengatan (del)		Lemminkäisenkatu (osa)		Lemminkäinengatan (del)		Sirkkalankatu (osa)		Sirkkalagatan (del)
Kaupunginosa:	001	I	I																																						
Korttelit:	36 (osa) ja 37 (osa)		36 (del) och 37 (del)																																						
Kadut:	Joukahaisenkatu (osa)		Joukahainengatan (del)																																						
	Lemminkäisenkatu (osa)		Lemminkäinengatan (del)																																						
	Sirkkalankatu (osa)		Sirkkalagatan (del)																																						
Kaupunginosa:	001	I	I																																						
Kadut:	Joukahaisenkatu (osa)		Joukahainengatan (del)																																						
	Lemminkäisenkatu (osa)		Lemminkäinengatan (del)																																						
	Sirkkalankatu (osa)		Sirkkalagatan (del)																																						
Kaavoituksen pohjakartta täyttää asemakaavan pohjakartalle asetetut vaatimukset. Baskartan uppfyller de krav som ställts på detaljplanens baskarta.																																									
Kaupungingeodeetti Stadsgeodet		 Laura Suurjärvi		11.8.2023																																					
LUONNOS Utkast	KYLK hyväksynyt Godkänd av SMND	EHDOTUS Förslag	KYLK hyväksynyt Godkänd av SMND																																						
Hyväksytty kaupunkiympäristölautakunnassa Godkänd av stadsmiljönämnd																																									
KYLK:n sihteeri SMND:s sekreterare		Pia Bergström		31.10.2023 § 358																																					
Tullut voimaan Trätt i kraft																																									
13.1.2024																																									
KAUPUNKIYMPÄRISTÖ • KAUPUNKISUUNNITTELU JA MAAOMAISUUS • KAAVOITUS STADSMILJÖ • STADSPLANERING OCH MARKEGENDOM • PLANLÄGGNING																																									
Muutettu 10.10.2023 (muist.) TURKU ÅBO		28.8.2023		Piirtäjä Ritare Karin Kekkonen																																					
				Valmistelija Beredare  Anna-Leena Jokitalo																																					
				 Maankäyttöjohtaja Markanvändningsdirektör Jyrki Lappi																																					