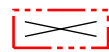


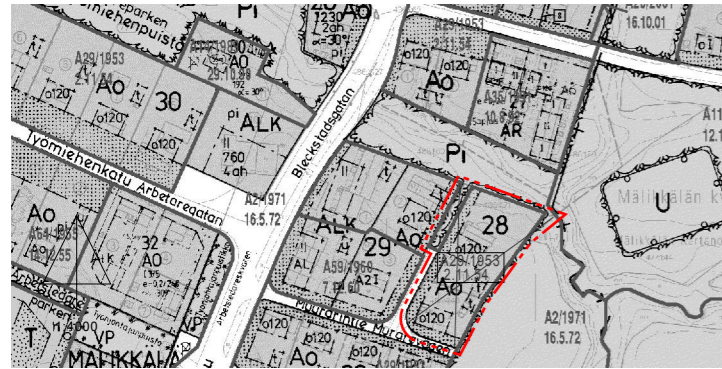
POISTUVA KAAVA

Merkintöjen selite:



3 m kaava-alueen rajan ulkopuolella oleva viiva, jota otsakkeessa mainittu kaavanmuutos koskee ja jolta aiemmat kaavamerkinnot ja -määräykset poistuvat.

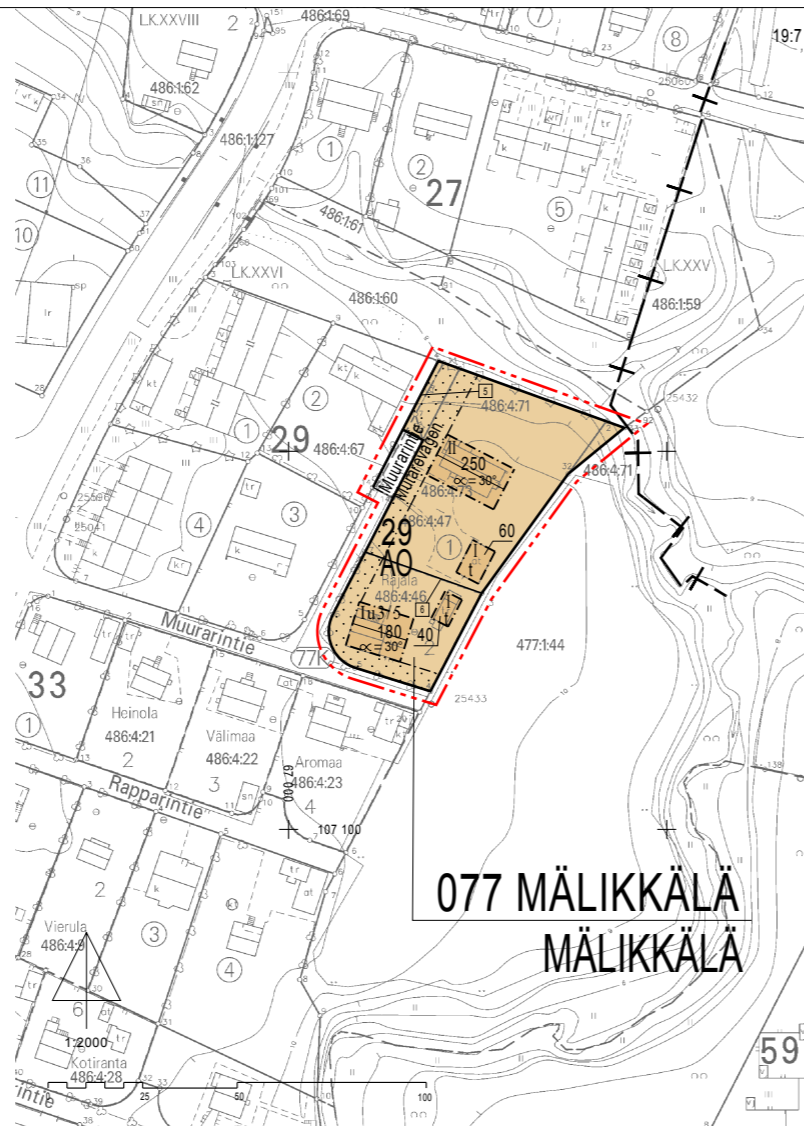
A29/1953 Aiemman, poistuvan kaavan numero ja vahvistuspäivämäärä.
2.11.54



Ilmakuva alueesta



Sijaintikartta



ASEMAKAAVAMERKINNÄT JA -MÄÄRÄYKSET:



Erillispientalojen korttelialue.




3 m kaava-alueen rajan ulkopuolella oleva viiva.



Korttelin, korttelinosan ja alueen raja.



Osa-alueen raja.



Sitovan tonttijaan mukaisen tontin raja ja numero.

077
MÄLI

Kaupunginosan numero.

29

Korttelin numero.

Muurarintie

Kadun nimi.

180

Rakennusoikeus kerrosalaneliometreinä.

I

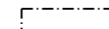
Roomalainen numero osoittaa rakennusten, rakennuksen tai sen osan suurimman sallitun kerrosluvun.

Iu3/5

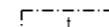
Murtoluku roomalaisen numeron jäljessä osoittaa, kuinka suuren osan rakennuksen alasta ullakon tasolla saa käyttää kerrosalaan laskettavaksi tilaksi.

α = 30°

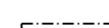
Kattokaltevuus.



Rakennusala.



Rakennusala, jolle saa sijoittaa talousrakennuksen.



Rakennuksen harjansuuntaa osoittava viiva.



Istutettava alueen osa.

TURKU

ÅBO

ASEMAKAAVATUNNUS 2/2003

DETAJPLANEKETECKNING

DIARIENUMERO 2015-2002

MITTAKAAVA SKALA 1:2000

SELOSTUS, KIRJE N:O BESKRIVNING, BREV NR 396/2003

ASEMAKAAVANMUUTOS KOSKEE:

Kaupunginosa: 077 MÄLIKKÄLÄ MÄLIKKÄLÄ
Kortteli: 28 MÄLIKKÄLÄ 28
Puisto: Pläkkikaupungipuisto (osa) Bleckstadsparken (del)

ASEMAKAAVANMUUTOKSELLA MUODOSTUU:

Kaupunginosa: 077 MÄLIKKÄLÄ MÄLIKKÄLÄ
Kortteli: 29 (osa) MÄLIKKÄLÄ 29 (del)
Katu: Muurarintie (osa) Murarevägen (del)

ASEMAKAAVANMUUTOKSEN YHTEYDESSÄ HYVÄKSYTÄÄN SITOVA TONTTIJAKO/TONTTIJAONMUUTOS: MÄLIKKÄLÄ-29. - 5 ja 6

OSOITE TYÖNIMI

ADDRESS MUURARINTIE 8 JA 10 ARBETSNAMN

LUONNOS YKL HYVÄKSYNYT EHDOTUS YKL HYVÄKSYNYT

UTKAST GODKÄND AV MPN FÖRSLAG GODKÄND AV MPN

KAAVOITUKSEN POHJAKARTTA TÄYTTÄÄ MAANKÄYTTÖ- JA RAKENNUSLAIN (132/99) 206 §:N NOJALLA SÄÄDETYN KAAVOITUSMITTAUSASETUKSEN (1284/99) VAATIMUKSET.

PLANLÄGGNINGSBASKARTAN UPPFYLLER KRAVEN I FÖRORDNINGEN OM PLANLÄGGNINGSMÄTNING (1284/99), SOM GIVITS MED STÖD AV 206 § MARKANVÄNDNINGSGH- OCH BYGGLAGEN (132/99).

PAKKAETIÖPÄÄLIKKÖ CHIEF FÖR KARTOR OCH GIS-SERVICE 16.06.2003

HYVÄKSYTTY YMPÄRISTÖ- JA KAAVOITUSLÄUTAKUNNASSA GODKÄND AV MILJÖ- OCH PLANLÄGGNINGSNÄMND

YKL:N SIHTEERI MPN:S SEKRETERARE Harri Lehtinen 18.11.2003 §760

LAINVOIMAINEN VUNNIT LAGA KRAFT 10.01.2004

TURUN KAUPUNGIN YMPÄRISTÖ- JA KAAVOITUSVIRASTO / ASEMAKAAVATOIMISTO

ÅBO STADS MILJÖ- OCH PLANLÄGGNINGSBYRÅ / DETALJPLANEKONTORET

TURKU ÅBO 26.08.2003

PIIRTÄJÄ RITARE M-B Kyllönen

VALMISTELIJÄ BEREDARE Maj-Britt Kyllönen

ASEMAKAAVAPÄÄLIKKÖ DETALJPLANEKONTORIN TIMO HINTSANEN