


POISTUVA KAAVA

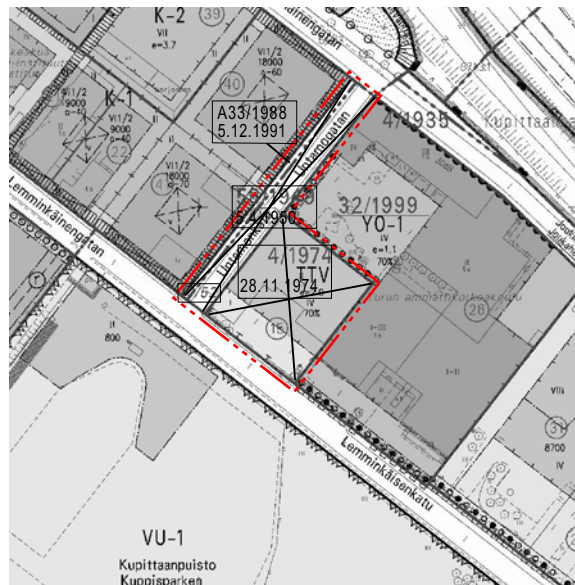
Merkintöjen selite:

 3 m kaava-alueen rajan ulkopuolella oleva viiva, jota otsakkeessa mainittu kaavanmuutos koskee ja joita aiemmat kaavamerkinnot ja -määräykset poistuvat.

A4/1974 Aiemman, poistuvan kaavan numero ja vahvistuspäivämäärä.
28.11.74



1:4000

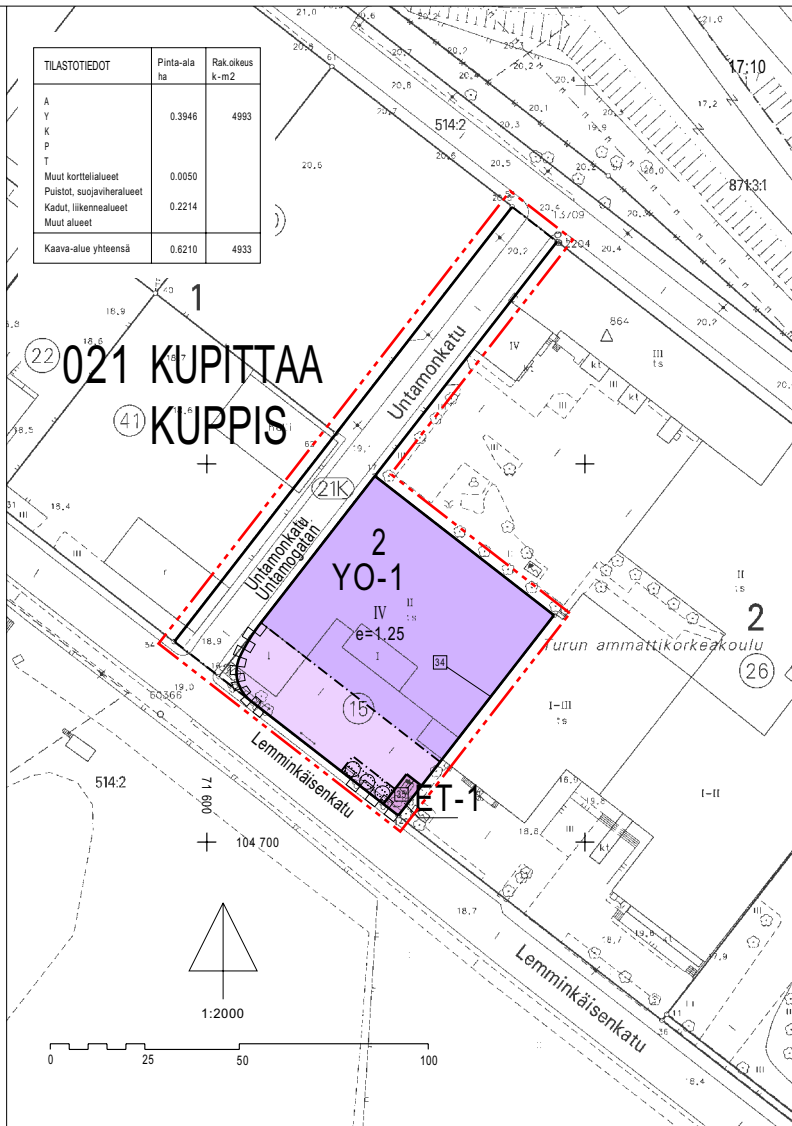


Sijaintikartta



Valokuva alueesta

TILASTOTIEDOT	Pinta-ala ha	Rakokeus k-m2
A Y K P T	0.3946	4993
Muut korttelialueet	0.0050	
Puut, suoja- ja viheralueet	0.2214	
Kadut, liikennealueet		
Muut alueet		
Kaava-alue yhteensä	0.6210	4933




ASEMAKAAVAMERKINNÄT JA -MÄÄRÄYKSET:


YO-1

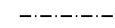
Opetustoimintaa palvelevien rakennusten korttelialue, jolla saa harjoittaa myös tuotanto- ja tutkimustoimintaa. Korttelialueella saa asemakaavassa osoitetun enimmäisrakennusoikeuden estämättä rakentaa maanalaista kellaritilaa, johon saa sijoittaa väestönsuojia, pysäköintitiloja sekä yhdyskuntateknisen huollon tiloja. Korttelialueelle tulee järjestää vähintään 18 autopaikkaa.

ET-1

Yhdyskuntateknistä huoltoa palvelevien rakennusten ja laitojen korttelialue enintään 25 k-m2 suurista muuntamoa varten.

 3 m kaava-alueen rajan ulkopuolella oleva viiva.

 Korttelin, korttelinosan ja alueen raja.

 Osa-alueen raja.

 Sitovan tonttijaon mukaisen tontin raja ja numero.

021 Kaupunginosan numero.

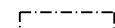
KUPI Kaupunginosan nimi.


2 Korttelin numero.


Untamontie Alueen nimi.

IV Roomalainen numero osoittaa rakennusten, rakennuksen tai sen osan suurimman sallitun kerrosluvun.

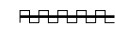
e=1.25 Tehokkuusluku eli kerrosluvun suhde tontin pinta-alaan.

 Rakennusala.

 Istutettava alueen osa.

 Säilytettävä/istutettava puurivi.

 Katu.

 Korttelialueen rajan osa, jonka kohdalta ei saa järjestää ajo-neuvoliittymää.

TURKU		ÅBO		ASEMAKAAVATUNNUS DETALJPLANEKETECKNING	57/2004
MITTAKAAVA SKALA		1:2000		DIARIUMINUMERO DIARIENUMMER	163-2005
				SELOSTUS, KIRJE N:O BESKRIVNING, BREV NR	189/2005
ASEMAKAAVANMUUTOS KOSKEE:					
Kaupunginosa:	021	KUPITTA		KUPPIS	
Kortteli:	2			2	
Tontti:	15			15	
Katu:		Untamontie		Untamogatan	
ASEMAKAAVANMUUTOKSELLA MUODOSTUU:					
Kaupunginosa:	021	KUPITTA		KUPPIS	
Kortteli:	2 osa			2 del	
Katu:		Untamontie osa		Untamogatan del	
Asemakaavanmuutoksen yhteydessä hyväksytään sitova tonttijaonmuutos: KUPITTA - 2. -34 ja 35.					
OSOITE ADRESS	Lemminkäisenkatu 28		TYÖNIMI ARBETSNAMN	"Pouttu"	
LUONNOS UTKAST	YKL ---	HYVÄKSYNYT GODKÄND AV MPN ---	EHDOTUS FÖRSLAG ---	YKL ---	HYVÄKSYNYT GODKÄND AV MPN ---
KAAVOITUKSEN POHJAKARTTA TÄYTTÄÄ MAANKÄYTTÖ- JA RAKENUSLAIN (132/99) 206 §:N NOJALLA SÄÄDETYN KAAVOITUS- MITTAUSASETUksen (1284/99) VAAITUMUKSET. PLANLÄGGNINGSSKARTAN UPPFYLLE KRÄVEN I FÖRORDNINGEN OM PLANLÄGGNINGSMÄTNING (1284/99), SOM GIVITS MED STOD AV 206 § MARKANVÄNDNINGS- OCH BYGGLAGEN (132/99).					
PAKKATIEDOPÄÄLLIKÖ CHEF FÖR KARTOR OCH GIS-SERVICE			<i>Mika Lassus</i> 20.1.2005		
HYVÄKSYTTY YMPÄRISTÖ- JA KAAVOITUSLAUTAKUNNASSA GODKÄND AV MILJÖ- OCH PLANLÄGGNINGSNÄMND					
YKL:N SIHTEERI MPN:S SEKRETERARE			Harri Lehtinen 31.5.2005 § 365		
LAINVOIMAINEN VUNNIT LAGA KRAFT					
23.7.2005					
TURUN KAUPUNGIN YMPÄRISTÖ- JA KAAVOITUSVIRASTO / ASEMAKAAVATOIMISTO ÅBO STADS MILJÖ- OCH PLANLÄGGNINGSBYRÅ / DETALJPLANEKONTORET					
PIIRTAJÄ RITARE		Sirka-Liisa Kuoppala		VALMISTELUA BEREDARE <i>Ilma Paasikivi</i>	
TURKU ÅBO		11.3.2005		ASEMAKAAVAPÄÄLLIKÖ DETALJPLANEDIREKTÖR <i>Timo Hintsanen</i>	