

POISTUVA KAAVA

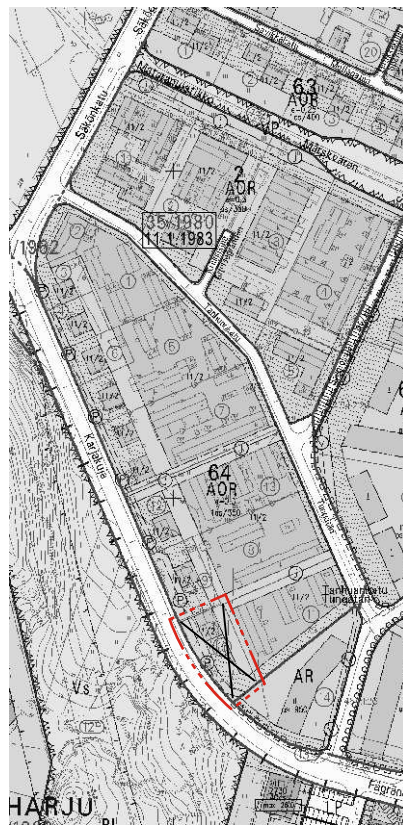
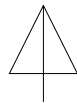
Merkintöjen selite:



3 m kaava-alueen rajan ulkopuolella oleva viiva, jota otsakkeessa mainittu kaavanmuutos koskee ja joita aiemmat kaavamerkinnät ja -määräykset poistuvat.

A35/1980  
11.1.1983

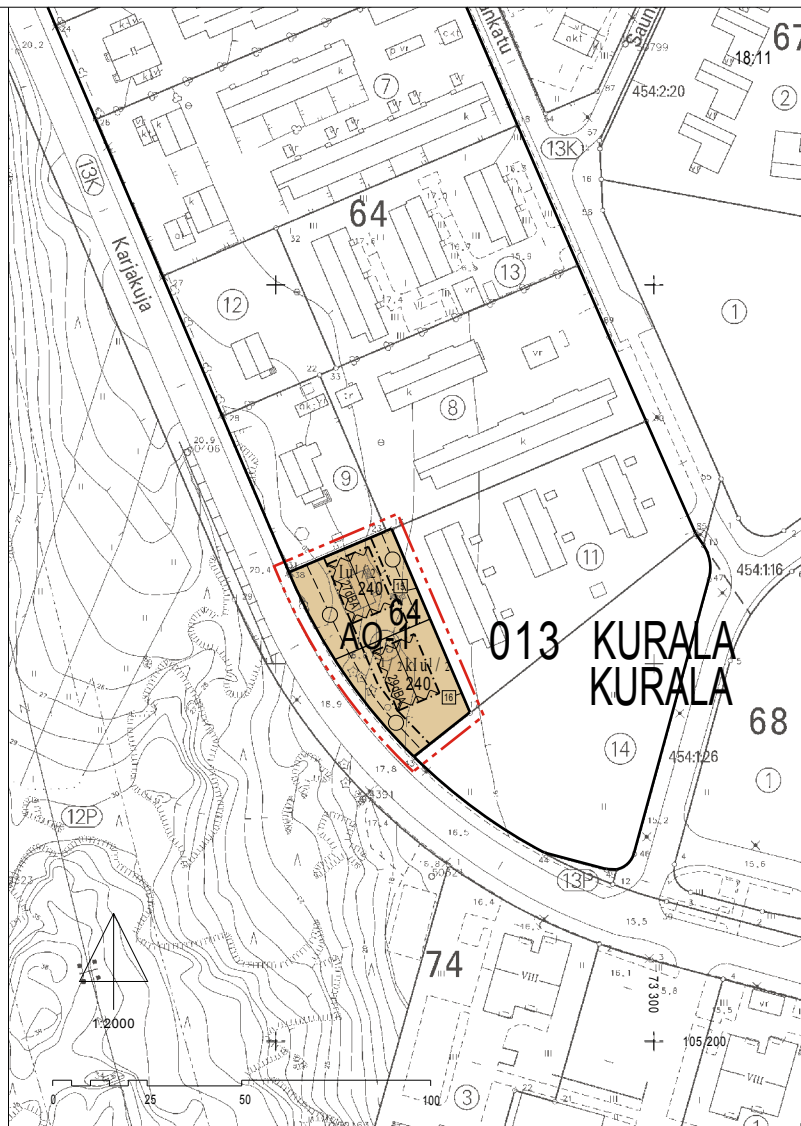
Aiemman, poistuvan kaavan numero ja vahvistuspäivä.



Sijaintikartta



Valokuva alueesta



ASEMAKAAVAMERKINNÄT JA -MÄÄRÄYKSET:

**AO-1**

Erillispientalojen korttelialue.  
Korttelialueella rakennusten tulee olla satulakattoisia. Kattokaltevuuden tulee olla 30°. Rakennusten julkisivun korkeus saa olla enintään 5.5m. Korttelialueella kullekin asunnolle on järjestettävä riittävästi liikenteen meluta suojattua ulko-oleskelutilaa, jolla päivän keskimelutaso on alle 55 dBA. Suojaus on järjestettävä rakennuksiin tai aitaamalla. Korttelialueella on osoitettava kaksi autopaikkaa asuntoa kohti.

--- 3 m kaava-alueen rajan ulkopuolella oleva viiva.

— Korttelin, korttelinosan ja alueen raja.

- - - Osa-alueen raja.

15 Sitovan tonttijaan mukaisen tontin raja ja numero.

**013** Kaupunginosan numero.

**KURALA** Kaupunginosan nimi.

**64** Korttelin numero.

240 Rakennusoikeus kerrosalaneliömetreinä.

I Roomalainen numero osoittaa rakennusten, rakennuksen tai sen osan suurimman sallitun kerrosluvun.

I/2kI Murtoluku roomalaisen numeron edessä osoittaa, kuinka suuren osan rakennuksen suurimman kerroksen alasta saa kellarikerroksessa käyttää kerrosalaan luettavaksi tilaksi.

Iu I/2 Murtoluku roomalaisen numeron jäljessä osoittaa, kuinka suuren osan rakennuksen alasta ulkollalla saa käyttää kerrosalaan laskettavaksi tilaksi.

--- Rakennusala.

29dBA Merkintä osoittaa rakennusalan sen sivun, jonka puoleisten rakennuksen ulkoseinien sekä ikkunoiden ja muiden rakenteiden kokonaisuääneneristävyyden liikennemelua vastaan on oltava vähintään 29 dBA.

--- Rakennuksen harjansuuntaa osoittava viiva.

--- Maanalaisista johtoa varten varattu alueen osa.

<b>TURKU</b>		<b>ÅBO</b>		ASEMAKAAVATUNNUS DETALJPLANEBETECKNING	8/2008
MITTAKAAVA SKALA		1:2000		DIARIENUMERO DIARIENUMMER	15388-2005
				SELOSTUS, KIRJE N-O BESKRIVNING, BREV NR	276/2008

ASEMAKAAVANMUUTOS KOSKEE:

Kaupunginosa:	013	KURALA	KURALA
Kortteli:	64	64	64
Tontti:	10	10	10

Asemakaavanmuutoksen yhteydessä hyväksytään sitova tonttijako/tonttijaoonmuutos:  
KURALA - 64. -15 ja 16

OSOITE ADRESS	Karjakuja 84	TYÖNIMI ARBETSNAMN	"Tahtimönnotko"
LUONNOS UTKAST	YKL. HYVÄKSYNYT GODKÄND AV MPN	EHDOTUS FÖRSLAG	YKL. HYVÄKSYNYT GODKÄND AV MPN

KAAVOITUKSEN POHJAKARTTA TÄYTTÄÄ MAANKÄYTTÖ- JA RAKENNUSLAIN (132/99) 206 §:N NOJALLA SAADETYN KAAVOITUSMITTAUSASETUKSEN (1284/99) VAATIMUKSET.  
PLANLÄGGNINGSBASKARTAN UPPFYLLER KRÄVEN I FÖRORDNINGEN OM PLANLÄGGNINGSMÄTNING (1284/99), SOM GIVITS MED STÖD AV 206 § MARKÄVNÄNDINGS- OCH BYGGLAGEN (132/99).  
PAIKKATIEOPÄÄLLIKKÖ  
CHEF FÖR KARTOR OCH GIS-SERVICE  
*Ulla Lassus* 17.3.2008

HYVÄKSYTTY YMPÄRISTÖ- JA KAAVOITUSLAUTAKUNNASSA  
GODKÄND AV MILJÖ- OCH PLANLÄGGNINGSNÄMND  
YKL:N SIHTEERI  
MPN:S SEKRETERARE  
Harri Lehtinen  
3.6.2008 § 385

LAINVOIMAINEN  
VUNNIT LAGA KRAFT  
26.7.2008

TURUN KAUPUNGIN YMPÄRISTÖ- JA KAAVOITUSVIRASTO / ASEMAKAAVATOIMISTO  
ÅBO STADS MILJÖ- OCH PLANLÄGGNINGSBYRÅ / DETALJPLANEKONTORET

Muutettu (lausunnot 29.4.2008) TURKU ÅBO	31.3.2008	PIIRTÄJÄ RITARE Sirikka-Liisa Kuoppala	VALMISTELIJÄ BEREDARE Majatta Tamminen Majatta Tamminen
		ASEMAKAAVAPÄÄLLIKKÖ DETALJPLANEDIREKTÖR Timo Hisanen	