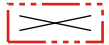
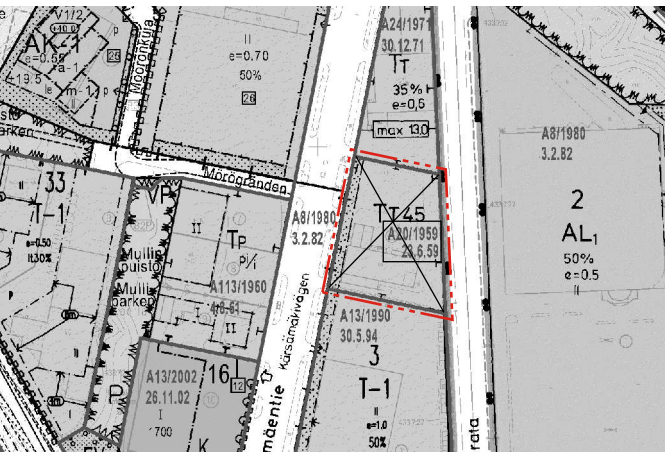


POISTUVA KAAVA

Merkintöjen selite:

 3 m kaava-alueen rajan ulkopuolella oleva viiva, jota otsakkeessa mainittu kaavanmuutos koskee ja joita aiemmat kaavamerkinnot ja -määräykset poistuvat.

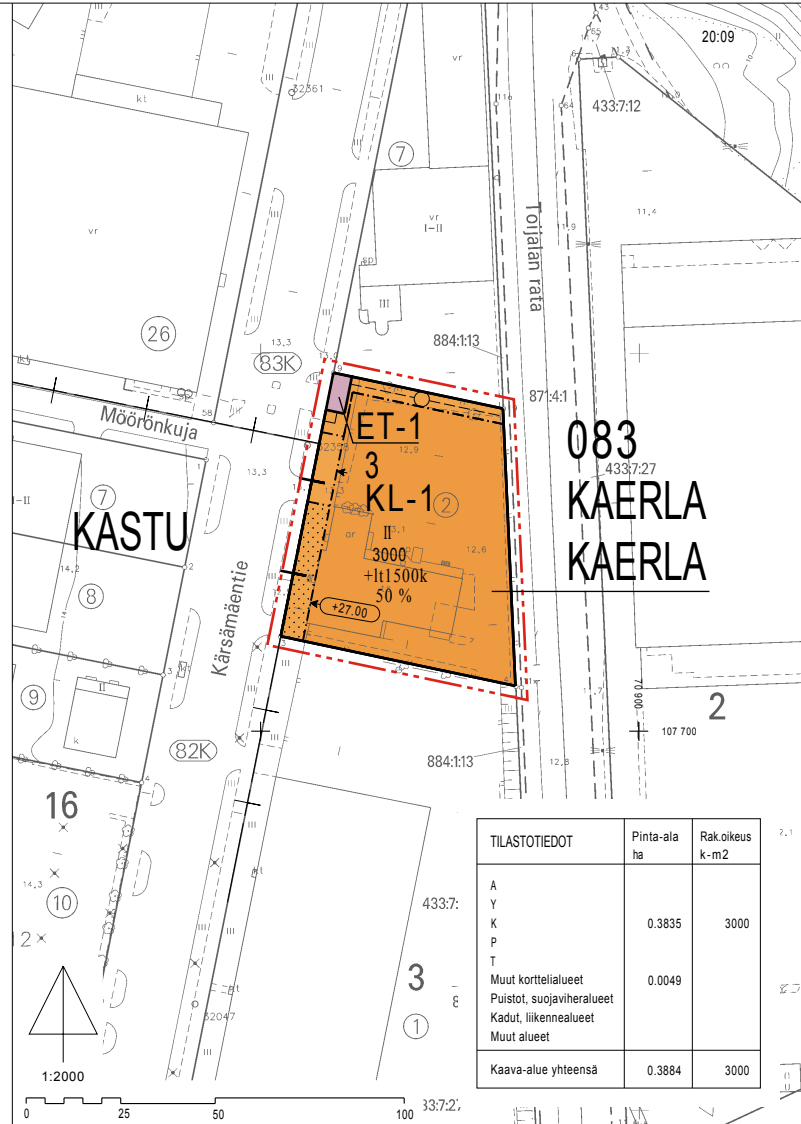
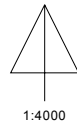
A20/1959 Aiemman, poistuvan kaavan numero ja vahvistuspäivämäärä.
23.06.1959



SIJAINTIKARTTA



ILMAKUVA ALUEESTA




ASEMAKAAVAMERKINNÄT JA -MÄÄRÄYKSET:

KL-1
ET-1






















































Liikerakennusten korttelialue myymälä- ja toimistotiloja varten.

Yhdyskuntateknistä huoltoja palvelevien rakennusten ja laitojen korttelialue enintään 25 k-m2 suurista muuntamoita varten.

3 m kaava-alueen rajan ulkopuolella oleva viiva.

Kaupunginosan raja.

Korttelin, korttelinosan ja alueen raja.

Osa-alueen raja.

Kaupunginosan numero.

Kaupunginosan nimi.

Korttelin numero.

Rakennusoikeus kerrosalaneliömetreinä.

Luku osoittaa, kuinka suuren osan tontista saa käyttää rakentamiseen.

Roomalainen numero osoittaa rakennuksen, rakennuksen tai sen osan suurimman sallitun kerrosluvun.

Luku osoittaa neliömetreinä, kuinka suuren osan rakennuksen kellarikerroksesta (k) saa kerrosalaneliömetreinä ilmoitetun kerrosalan lisäksi käyttää liiketiloina ja/tai toimistojen aputiloina.

Rakennusala.

Rakennuksen julkisivupinnan ja vesikatkon leikkauskohdan ylin korkeusasema.

Nuoli osoittaa rakennusalan sivun, johon rakennus on rakennettava kiinni.

Istutettava alueen osa.

Maanalaisista johtoja varten varattu alueen osa.

Maanalaisista johtoja varten varattu alueen osa.

Maanalaisista johtoja varten varattu alueen osa.

Maanalaisista johtoja varten varattu alueen osa.

Maanalaisista johtoja varten varattu alueen osa.

Maanalaisista johtoja varten varattu alueen osa.

Maanalaisista johtoja varten varattu alueen osa.

Maanalaisista johtoja varten varattu alueen osa.

Maanalaisista johtoja varten varattu alueen osa.

Maanalaisista johtoja varten varattu alueen osa.

Maanalaisista johtoja varten varattu alueen osa.

Maanalaisista johtoja varten varattu alueen osa.

Maanalaisista johtoja varten varattu alueen osa.

Maanalaisista johtoja varten varattu alueen osa.

Maanalaisista johtoja varten varattu alueen osa.

Maanalaisista johtoja varten varattu alueen osa.

Maanalaisista johtoja varten varattu alueen osa.

Maanalaisista johtoja varten varattu alueen osa.

TURKU		ÅBO		ASEMAKAAVATUNNUS DETALJPLANEKETTECKNING	31/2004
MITTAKAAVA SKALA		1:2000		DIARIONUMERO DIARIENUMMER	15384-2003
				SELOSTUS, KIRJUE N:O BESKRIVNING, BREV NR	208/2006
ASEMAKAAVANMUUTOS					
Kaupunginosa:	083	KAERLA		KAERLA	
Kortteli:	3			3	
Tontit:	2			2	
OSOITE ADDRESS	Kärsämäentie 3		TYÖNIMI ARBETSNAVN	"Kärsämäentie"	
LUONNOS UTKAST	YKL GODKÄND AV MPN	HYVÄKSYNTY GODKÄND AV MPN	EHDOTUS FÖRSLAG	YKL GODKÄND AV MPN	HYVÄKSYNTY GODKÄND AV MPN
KAAVOITUKSEN POHJAKARTTA TÄYTTÄÄ MAANKÄYTTÖ- JA RAKENUSLAIN (132/99) 206 §:N NOJALLA SÄÄDETYN KAAVOITUS- MITTASÄTUKSEN (1284/99) VAATIMUKSET. PLANLÄGGNINGSBASKARTAN UPPFYLLER KRAVEN I FÖRORDNINGEN OM PLANLÄGGNINGSMÄTNING (1284/99), SOM GIVITS MED STÖD AV 206 § MARKANVÄNDNINGS- OCH BYGGLAGEN (132/99).					
PAIKKATIEOPÄÄLLIKKÖ CHEF FÖR KÄRTOR OCH GIS-SERVICE					
<i>Marko Härkönen</i> 27.03.2006					
HYVÄKSYNTY YMPÄRISTÖ- JA KAAVOITUSLAITAKUNNASSA GODKÄND AV MILJÖ- OCH PLANLÄGGNINGSNÄMND					
YKL:N SIHTEERI MPN:S SEKRETERARE					
Harri Lehtinen 20.06.2006 §469					
LAINVOIMAINEN VUNNIT LAGA KRAFT					
05.08.2006					
TURUN KAUPUNGIN YMPÄRISTÖ- JA KAAVOITUSVIRASTO / ASEMAKAAVAOIMISTO ÅBO STADS MILJÖ- OCH PLANLÄGGNINGSBYRÅ / DETALJPLANEKONTORET					
		PIIRITÄJÄ RITARE	Hilka Lukander	VALMISTELIJÄ BEREDARE	<i>Marko Härkönen</i> Marko Härkönen
Muutettu 02.05.2006 (laus.)					
TURKU ÅBO	14.09.2004		ASEMAKAAVAPÄÄLLIKKÖ DETALJPLANEDIREKTÖR		<i>Timo Hiltunen</i> Timo Hiltunen