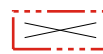
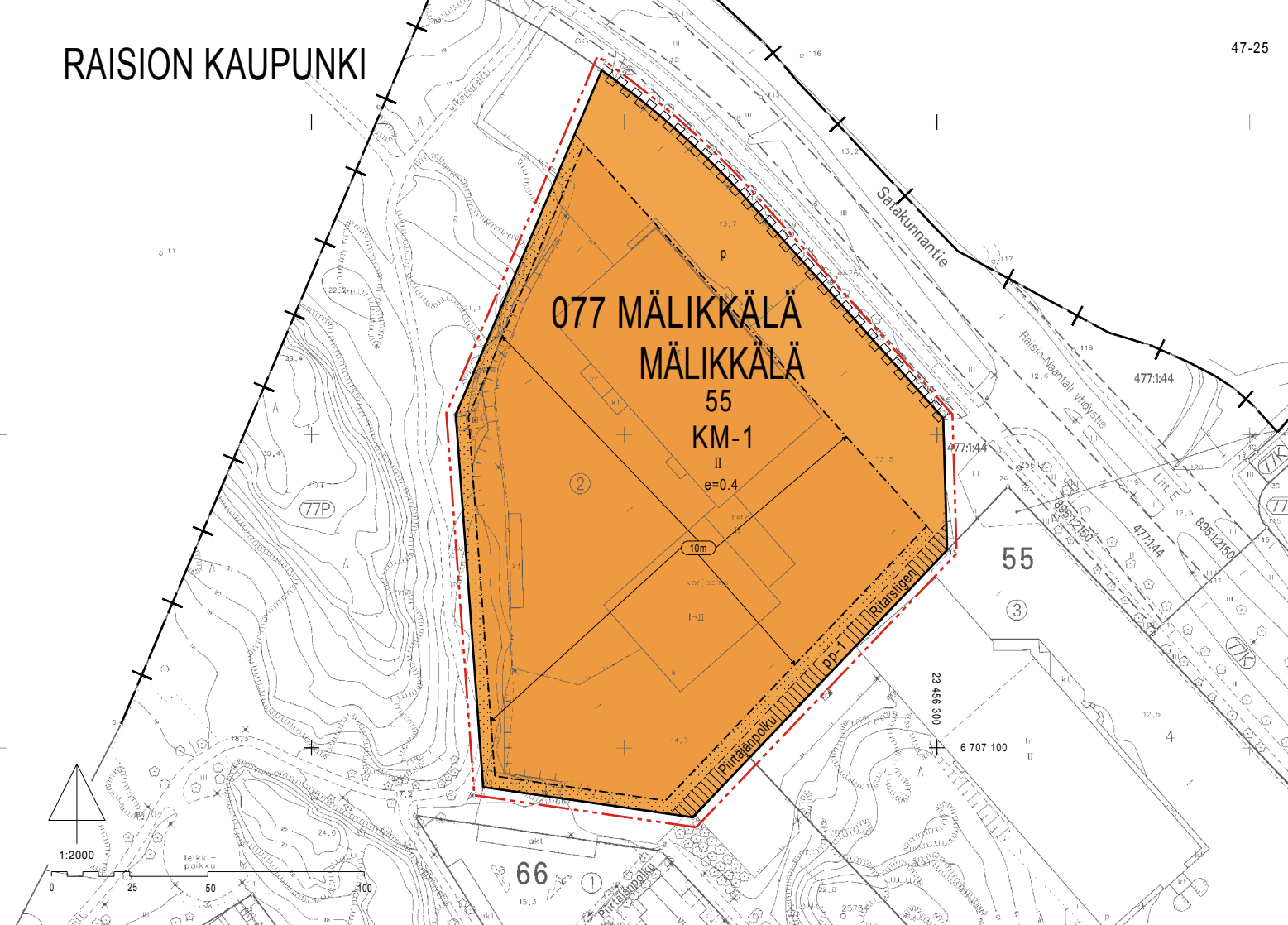
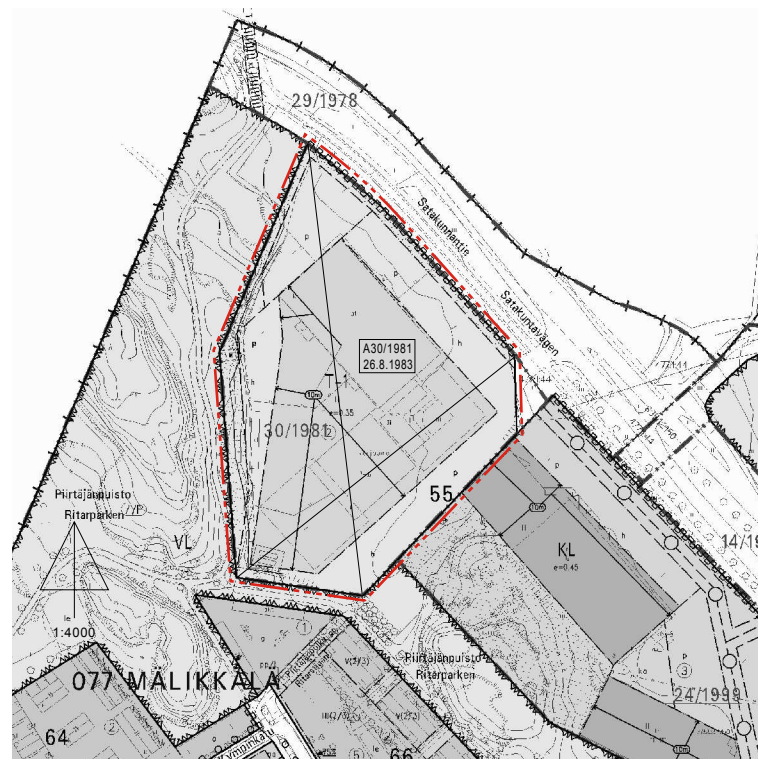


POISTUVA KAAVA

Merkintöjen selite:

 3 m kaava-alueen rajan ulkopuolella oleva viiva, jota otsakkeessa mainittu kaavanmuutos koskee ja jolla aiemmat kaavamerkinnot ja -määräykset poistuvat.


A30/1981 Aiemman, poistuvan kaavan numero ja vahvistuspäivä.
 26.8.1983




ASEMAKAAVAMERKINNÄT JA -MÄÄRÄYKSET:

KM-1

Liikerakennusten korttelialue, jolle saa sijoittaa vähittäiskaupan suuryksikön. Korttelialueella on sallittu vain sellainen tilaa vaativan erikoistavaran kaupan suuryksikkö, joka kaupan laatu huomioiden on perusteltavissa. Maaperän pilaantuneisuus ja puhdistustarve on arvioitava. Jos maaperä todetaan pilaantuneeksi, on se kunnostettava ennen rakentamiseen ryhtymistä.

 3 m kaava-alueen rajan ulkopuolella oleva viiva.

 Korttelin, korttelinosan ja alueen raja.

 Osa-alueen raja.

077 Kaupunginosan numero.

MÄLI Kaupunginosan nimi.

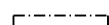
55 Korttelin numero.

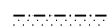
Piirtäjänpolku Alueen nimi.

II Roomalainen numero osoittaa rakennusten, rakennuksen tai sen osan suurimman sallitun kerrosluvun.

e=0.4 Tehokkuusluku eli kerrosalan suhde tontin pinta-alaan.


 Rakennuksen julkisivun enimmäiskorkeus metreinä.

 Rakennusala.

 Istutettava alueen osa.

 Yleiselle jalankululle ja polkupyöräilylle varattu alueen osa. Alueelle saa sijoittaa myös maanalaisia johtoja.

 Pysäköimispaikka.

 Katualueen rajan osa, jonka kohdalta ei saa järjestää ajoneuvoliittymää.



Ilmakuva



Näkymä Satakunnantieltä

TURKU		ÅBO		Asemakaavatunnus	1/2010																		
Työnimi		"Automaa"		Detaljplanebeteckning																			
Arbetsnamn				Diarienummer	14845-2007																		
Osoite		Satakunnantie 164		Mittakaava	1:2000																		
Adress				Skala																			
<p>Asemakaavanmuutos koskee:</p> <table border="0"> <tr> <td>Kaupunginosa:</td> <td>077 MÄLIKKÄLÄ</td> <td>MÄLIKKÄLÄ</td> </tr> <tr> <td>Kortteli:</td> <td>55</td> <td>55</td> </tr> <tr> <td>Tontti:</td> <td>2</td> <td>2</td> </tr> </table> <p>Asemakaavanmuutoksella muodostuu:</p> <table border="0"> <tr> <td>Kaupunginosa:</td> <td>077 MÄLIKKÄLÄ</td> <td>MÄLIKKÄLÄ</td> </tr> <tr> <td>Kortteli:</td> <td>55 (osa)</td> <td>55 (del)</td> </tr> <tr> <td>Julkinen kulkuväylä:</td> <td>Piirtäjänpolku (osa)</td> <td>Ritarstigen (del)</td> </tr> </table>						Kaupunginosa:	077 MÄLIKKÄLÄ	MÄLIKKÄLÄ	Kortteli:	55	55	Tontti:	2	2	Kaupunginosa:	077 MÄLIKKÄLÄ	MÄLIKKÄLÄ	Kortteli:	55 (osa)	55 (del)	Julkinen kulkuväylä:	Piirtäjänpolku (osa)	Ritarstigen (del)
Kaupunginosa:	077 MÄLIKKÄLÄ	MÄLIKKÄLÄ																					
Kortteli:	55	55																					
Tontti:	2	2																					
Kaupunginosa:	077 MÄLIKKÄLÄ	MÄLIKKÄLÄ																					
Kortteli:	55 (osa)	55 (del)																					
Julkinen kulkuväylä:	Piirtäjänpolku (osa)	Ritarstigen (del)																					
<p>Kaavoituksen pohjakartta täyttää maankäyttö- ja rakennuslain (132/99) 206 §:n nojalla säädetyn kaavoitusmittausasetuksen (1284/99) vaatimukset. Planläggningsbaskarten uppfyller kraven i förordningen om planläggningsmätning (1284/99), som givits med stöd av 206 § markavändnings- och bygglagen (132/99).</p> <p>Kaupungingeodeetti <i>Mika Lehtinen</i> 21.9.2011 15.2.2010 alkaen käyttäme suunnittelutyössä EUREF-FIN- tasokoordinaattijärjestelmää sekä N2000- korkeusjärjestelmää.</p>																							
LUÖNNOS	YKL hyväksynyt	EHDOTUS	YKL hyväksynyt																				
Utkast	Godkänd av MPN	Förslag	Godkänd av MPN																				
<p>Hyväksytty ympäristö- ja kaavoituslautakunnassa Godkänd av miljö- och planläggningsnämnd</p> <p>YKL:n sihteerit: MPN:n sekreterare: <i>Harri Lehtinen</i> 6.3.2012 §83</p>																							
<p>Lainvoimainen Vunnit laga kraft 28.4.2012</p>																							
<p>TURUN KAUPUNGIN YMPÄRISTÖ- JA KAAVOITUSVIRASTO / ASEMAKAAVATOIMISTO ÅBO STADS MILJÖ- OCH PLANLÄGGNINGSBYRÅ / DETALJPLANEKONTORET</p>																							
Muutettu 6.3.2012 YKL §83 Muutettu 14.2.2012 (Lausunnot)		Piirtäjä Ritare	M-B Kyllönen	Vaimistelijat Beredare	<i>Maj-Britt Kyllönen</i> <i>Maj-Britt Kyllönen</i>																		
TURKU ÅBO 6.10.2011		Asemakaavapäällikkö Detaljplannedirektör		<i>Timo Hintsanen</i> Timo Hintsanen																			

© Turun kaupungin ympäristö- ja kaavoitusvirasto / Asemakaavatoimisto. Kaavakartan laadinnassa käytetty ohjelmistoa YICAD ja M-color.