



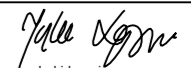
ILMAKUVA



HAVAINNEKUVA Viitesuunnitelma 5.11.2020 / ANTTINEN OIVA ARKKITEHDIT OY



HAVAINNEKUVA Viitesuunnitelma 5.11.2020 perspektiivikuva / ANTTINEN OIVA ARKKITEHDIT OY

TURKU		ÅBO																																					
Työnimi Arbetsnamn		Kylänkulma	Asemakaavatunnus Detaljplanebeteckning																																				
Osoite Adress		Uhrimäenkuja	23/2018																																				
			Diaarinumero Diarienummer																																				
			13784-2018																																				
			Mittakaava Skala																																				
			1:1000																																				
<p>Asemakaavanmuutos koskee:</p> <table border="0"> <tr> <td>Kaupunginosa:</td> <td>011 NUMMI</td> <td>NUMMISBACKEN</td> </tr> <tr> <td>Kortteli:</td> <td>29</td> <td>29</td> </tr> <tr> <td>Tontit:</td> <td>17, 19 ja 20</td> <td>17, 19 och 20</td> </tr> <tr> <td>Kadut:</td> <td>Korvalanpolku Uhrimäenkuja Uhrimäenpolku</td> <td>Korvalastigen Offersbacksgränden Offersbacksstigen</td> </tr> <tr> <td>Virkistysalueet:</td> <td>Elinanpuisto (osa) Elinanpuiston tenniskenttä Halistenkoskenkenttä Korvalanpuistikko</td> <td>Elinaparken (del) Elinaparkens tennisplan Hallisforsplan Korvalaskvären</td> </tr> <tr> <td>Suojaviheralue:</td> <td>Halistentien piennar</td> <td>Hallisvägrenen</td> </tr> </table> <p>Asemakaavanmuutoksella muodostuva tilanne:</p> <table border="0"> <tr> <td>Kaupunginosa:</td> <td>011 NUMMI</td> <td>NUMMISBACKEN</td> </tr> <tr> <td>Korttelit:</td> <td>29 ja 125</td> <td>29 och 125</td> </tr> <tr> <td>Tontit:</td> <td>22-24 ja 1</td> <td>22-24 och 1</td> </tr> <tr> <td>Kadut:</td> <td>Korvalanpolku Uhrimäenkuja Uhrimäenpolku</td> <td>Korvalansstigen Offersbacksgränden Offersbacksstigen</td> </tr> <tr> <td>Virkistysalue:</td> <td>Elinanpuisto (osa)</td> <td>Elinaparken (del)</td> </tr> <tr> <td>Muinaismuistoalue:</td> <td>Hallinkorvan puistikko</td> <td>Hallinkorvaskvären</td> </tr> </table> <p>Asemakaavanmuutoksen yhteydessä hyväksytään sitovat tonttijaoonmuutokset: NUMMI 011-29.-22-24 ja 125.-1.</p> <p>Uusi korttelinumero: 011-125</p>				Kaupunginosa:	011 NUMMI	NUMMISBACKEN	Kortteli:	29	29	Tontit:	17, 19 ja 20	17, 19 och 20	Kadut:	Korvalanpolku Uhrimäenkuja Uhrimäenpolku	Korvalastigen Offersbacksgränden Offersbacksstigen	Virkistysalueet:	Elinanpuisto (osa) Elinanpuiston tenniskenttä Halistenkoskenkenttä Korvalanpuistikko	Elinaparken (del) Elinaparkens tennisplan Hallisforsplan Korvalaskvären	Suojaviheralue:	Halistentien piennar	Hallisvägrenen	Kaupunginosa:	011 NUMMI	NUMMISBACKEN	Korttelit:	29 ja 125	29 och 125	Tontit:	22-24 ja 1	22-24 och 1	Kadut:	Korvalanpolku Uhrimäenkuja Uhrimäenpolku	Korvalansstigen Offersbacksgränden Offersbacksstigen	Virkistysalue:	Elinanpuisto (osa)	Elinaparken (del)	Muinaismuistoalue:	Hallinkorvan puistikko	Hallinkorvaskvären
Kaupunginosa:	011 NUMMI	NUMMISBACKEN																																					
Kortteli:	29	29																																					
Tontit:	17, 19 ja 20	17, 19 och 20																																					
Kadut:	Korvalanpolku Uhrimäenkuja Uhrimäenpolku	Korvalastigen Offersbacksgränden Offersbacksstigen																																					
Virkistysalueet:	Elinanpuisto (osa) Elinanpuiston tenniskenttä Halistenkoskenkenttä Korvalanpuistikko	Elinaparken (del) Elinaparkens tennisplan Hallisforsplan Korvalaskvären																																					
Suojaviheralue:	Halistentien piennar	Hallisvägrenen																																					
Kaupunginosa:	011 NUMMI	NUMMISBACKEN																																					
Korttelit:	29 ja 125	29 och 125																																					
Tontit:	22-24 ja 1	22-24 och 1																																					
Kadut:	Korvalanpolku Uhrimäenkuja Uhrimäenpolku	Korvalansstigen Offersbacksgränden Offersbacksstigen																																					
Virkistysalue:	Elinanpuisto (osa)	Elinaparken (del)																																					
Muinaismuistoalue:	Hallinkorvan puistikko	Hallinkorvaskvären																																					
Kaavoituksen pohjakartta täyttää asemakaavan pohjakartalle asetetut vaatimukset. Baskartan uppfyller de krav som ställts på detaljplanens baskarta.																																							
Kaupungeingeodeetti Stadsgeodet		 Laura Suurjärvi	11.9.2020																																				
LUONNOS Utkast	KYLK hyväksynyt Godkänd av SMND	EHDOTUS Förslag	KYLK hyväksynyt Godkänd av SMND																																				
1.6.2020	9.6.2020 §211		16.2.2021 §41																																				
Hyväksytty kaupunginvaltuustossa Godkänd av stadsfullmäktige																																							
Kaupunginsihteeri Stadssekreterare																																							
Tullut voimaan Trätt i kraft																																							
KAUPUNKIYMPÄRISTÖTOIMIALA • KAUPUNKISUUNNITTELU JA MAAOMAISSUUS • KAAVOITUS STADSMILJÖSEKTORN • STADSPLANERING OCH MARKEGENDOM • PLANLÄGGNING																																							
EHDOTUS Förslag		Piirtäjä Ritäre	Valmistelija Beredare																																				
Muutettu 10.2.2021 (lausunnot)		FCG Oy Reeta Ahlqvist	FCG Oy Christiane Eskolin 																																				
TURKU ÅBO	20.11.2020	Maankäyttöjohtaja Marknävändningsdirektör																																					
		 Jyrki Lappi																																					