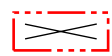
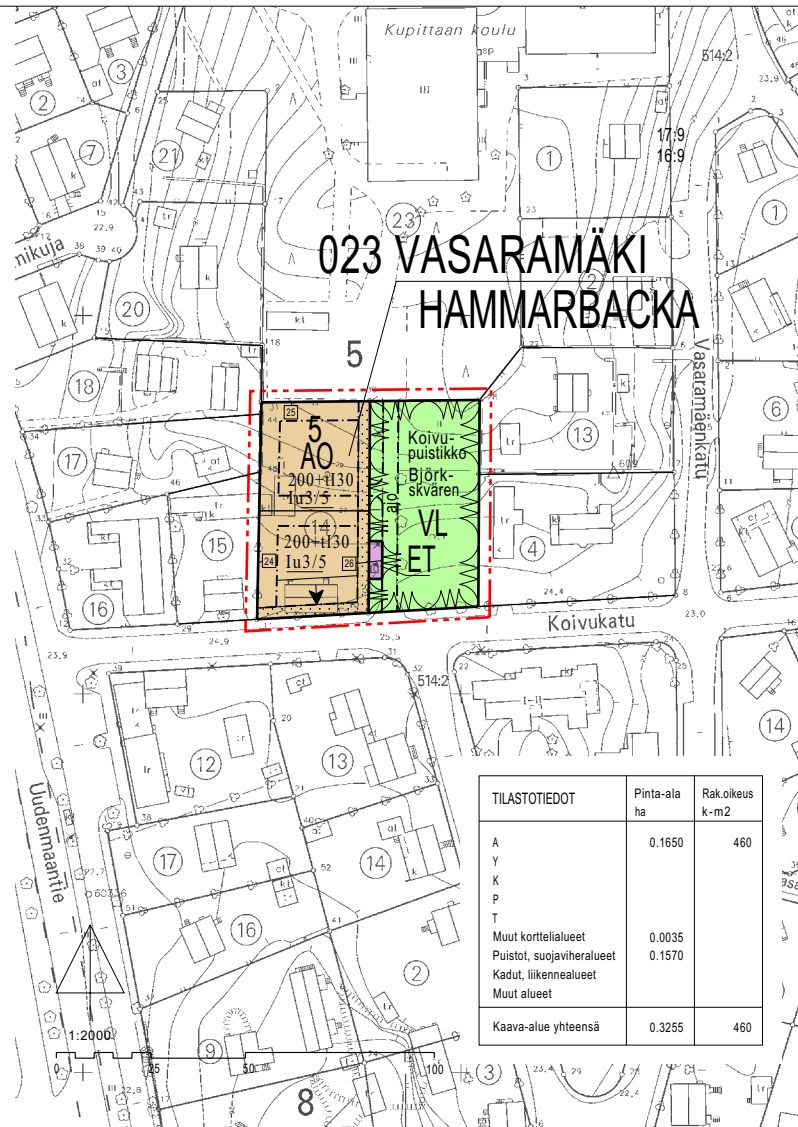
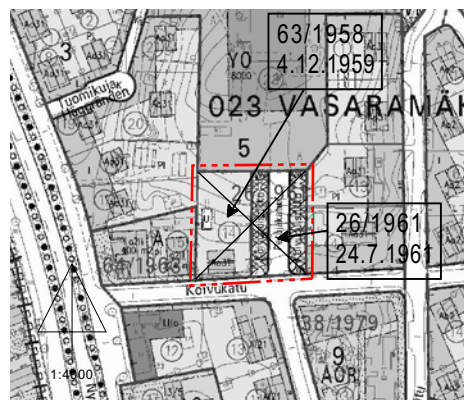


POISTUVA KAAVA

Merkintöjen selite:


 3 m kaava-alueen rajan ulkopuolella oleva viiva, jota otsakkeessa mainittu kaavanmuutos koskee ja jolla aiemmat kaavamerkinnot ja -määräykset poistuvat.

63/1958 Aiemman, poistuvan kaavan numero ja vahvistuspäivämäärä.
4.12.1959




TILASTOTIEDOT	Pinta-ala ha	Rak.oikeus k-m ²
A		
Y	0.1650	460
K		
P		
T		
Muut korttelialueet	0.0035	
Puistot, suojaviheralueet	0.1570	
Kadut, liikennealueet		
Muut alueet		
Kaava-alue yhteensä	0.3255	460


Asemakaavamerkinnot ja -määräykset:

 AO Erillispientalojen korttelialue.

 VL Lähivirkistysalue.

 ET Yhdyskuntateknistä huoltoa palvelevien rakennusten korttelialue.

 3 m kaava-alueen rajan ulkopuolella oleva viiva.

 Korttelin, korttelinosan ja alueen raja.

 Osa-alueen raja.

 Sitovan tonttijonon mukainen tontin raja ja numero.

023 VASA Kaupunginosan numero.

023 VASA Kaupunginosan nimi.

Koivupuisto Alueen nimi.

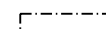
200 Rakennusoikeus kerrosalaneliömetreinä.


200+130 Lukusarja, jossa ensimmäinen luku ilmoittaa sallitun asunto-kerrosalan neliömetrimäärän ja toinen luku sallitun talousrakennuksen kerrosalan neliömetrimäärän.

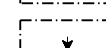
I Roomalainen numero osoittaa rakennusten, rakennuksen tai sen osan suurimman sallitun kerrosluvun.


Iu3/5 Murtoluku roomalaisen numeron jäljessä osoittaa, kuinka suuren osan rakennuksen alasta ullakon tasolla saa käyttää kerrosalaan laskettavaksi tilaksi.

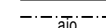
Iu3/5 Alleiviivattu luku osoittaa ehdottomasti käytettävän asuinrakennuksen kerrosluvun.

 Rakennusala.

 Rakennuksen harjansuuntaa osoittava viiva.

 Nuoli osoittaa rakennusalan sivun, johon rakennus on rakennettava kiinni.

 Istutettava alueen osa.

 Ajoyhteys.

TURKU

ÅBO

MITTAKAAVA SKALA	1:2000	ASEMAKAAVATUNNUS DETALJPLANEKETECKNING	25/2004
		DIARIENUMERO	13343-2003
		SELOSTUS, KIRJE N-O BESKRIVNING, BREV NR	130/2005

ASEMAKAAVANMUUTOS KOSKEE:

Kaupunginosa:	023 VASARAMÄKI	023 HAMMARBACKA
Kortteli:	5	5
Tontti:	14	14
Katu:	Petäjäkatu (osa)	Furugatan (del)
Virkistysalue:	Koivupuistikko	Björkskvären

ASEMAKAAVANMUUTOKSELLA MUODOSTUU:

Kaupunginosa:	023 VASARAMÄKI	023 HAMMARBACKA
Kortteli:	5 (osa)	5 (osa)
Virkistysalue:	Koivupuistikko	Björkskvären

ASEMAKAAVANMUUTOKSEN YHTEYDESSÄ HYVÄKSYTÄÄN SITOVA TONTTIJAKO JA TONTTIJAONMUUTOS: VASARAMÄKI - 5 - 24, 25 JA 26

OSOITE ADDRESS	Koivukatu 6	TYÖNIMI ARBETSNAMN	"Koivukatu 6"
----------------	-------------	--------------------	---------------

LUONNOS UTKAST	YKL HYVÄKSYNYT GODKÄND AV MPN	EHDOTUS FÖRSLAG	YKL HYVÄKSYNYT GODKÄND AV MPN
----------------	-------------------------------	-----------------	-------------------------------

KAAVOITUKSEN POHJAKARTTA TÄYTTÄÄ MAANKÄYTTÖ- JA RAKENNUSLAIN (132/99) 206 §:N NOJALLA SÄÄDETYN KAAVOITUS-MITTAUSASETUKSEN (1284/99) VAATIMUKSET.
PLANLÄGGNINGSBASKARTAN UPPFYLLER KRAVEN I FÖRÖRDNINGEN OM PLANLÄGGNINGSMÄTNING (1284/99), SOM GIVITS MED STOD AV 206 § MARKÄNDNINGSG- OCH BYGGLAGEN (132/99).
PAIKKATJETOPÄLLIKKÖ CHIEF FÖR KARTOR OCH GIS-SERVICE
Ulla Korhonen 13.1.2005

HYVÄKSYTTY YMPÄRISTÖ- JA KAAVOITUSLÄUTAKUNNASSA GODKÄND AV MILJÖ- OCH PLANLÄGGNINGSNÄMND
YKL:N SIHTEERI: MPN:S SEKRETERARE Harri Lehtinen 19.4.2005 § 247

LAINVOIMAINEN VUNNIT LAGA KRAFT 11.6.2005

TURUN KAUPUNGIN YMPÄRISTÖ- JA KAAVOITUSVIRASTO / ASEMAKAAVATOIMISTO ÅBO STADS MILJÖ- OCH PLANLÄGGNINGSBYRÅ / DETALJPLANEKONTORET

TURKU ÅBO	3.2.2005	PIIRTAJA RITARE Virpi Salminen	VALMISTELIJAN BEREDARE Anja Latvala
		ASEMAKAAVAPÄÄLLIKKÖ DETALJPLANEDIREKTOR	<i>Timo Hirvonen</i>