

POISTUVA KAAVA

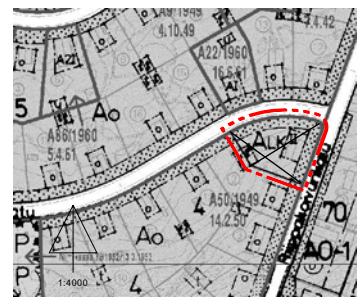
Merkintöjen selite:



3 m kaava-alueen rajan ulkopuolella oleva viiva, jota otsakkeessa mainittu kaavanmuutos koskee ja jolta aiemmat kaavamerkinnot ja -määräykset poistuvat.

A50/1949  
14.2.1950

Aiemman, poistuvan kaavan numero ja vahvistuspäivämäärä.



SIJAINTIKARTTA



TILASTOTIEDOT	p-ala	rak.oik.
	ha	k-m <sup>2</sup>
A	0,1146	290
Y		
K		
P		
T		
Puistot		
Kadut+L		
Muut		
Kaava-alue yhteensä	0,1146	290


ASEMAKAAVAMERKINNÄT JA -MÄÄRÄYKSET:



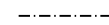
Asuinpientalojen korttelialue.



3 m kaava-alueen rajan ulkopuolella oleva viiva.



Korttelin, korttelinosan ja alueen raja.



Osa-alueen raja.




Kaupunginosan numero.



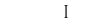
Kaupunginosan nimi.




Korttelin numero.



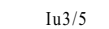
Rakennusoikeus kerrosalaneliömetreinä.



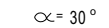
Roomalainen numero osoittaa rakennusten, rakennuksen tai sen osan suurimman sallitun kerrosluvun.



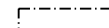
Murtoluku roomalaisen numeron edessä osoittaa, kuinka suuren osan rakennuksen alasta ullakon tasolla saa käyttää kellarikerroksessa käyttäen kerrosalaa luettavaksi tilaksi.



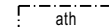
Murtoluku roomalaisen numeron jäljessä osoittaa, kuinka suuren osan rakennuksen alasta ullakon tasolla saa käyttää kerrosalaa laskettavaksi tilaksi.



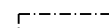
Kattokaltevuus.



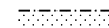
Rakennusala.



Piha- ja talousrakennuksen rakennusala. Rakennukseen saa taloustilojen lisäksi sijoittaa työtiloja ja yhden asunnon.



Rakennuksen harjansuuntaa osoittava viiva.



Istutettava alueen osa.

MÄÄRÄYKSET:

Julkisivumateriaalina peittomaalattu lauta tai rappaus. Asuinrakennuksen julkisivun korkeus saa olla enintään 6 m. 2 autopaikkaa asuntoa kohti. Alueen isot lehtipuut tulee säilyttää.

TURKU		ÅBO		ASEMAKAAVATUNNUS DETALJPLANEKETECKNING	48/2003
MITTAKAAVA SKALA		1:2000		DIARIUMER DIARIENUMMER	13342-2003
				SELOSTUS, KIRJE N:O BESKRIVNING, BREV NR	100/2004
ASEMAKAAVANMUUTOS KOSKEE:					
Kaupunginosa:	063	PAHANIEMI	PAHANIEMI		
Kortteli:	4	4	4		
Tontti:	1	1	1		
ASEMAKAAVANMUUTOKSELLA MUODOSTUU:					
Kaupunginosa:	063	PAHANIEMI	PAHANIEMI		
Kortteli:	4	4	4		
Tontti:	1	1	1		
OSOITE ADDRESS	Riippakokivankatu 16			TYÖNIMI ARBETSNAMN	"Riippakokivankatu"
LUONNOS UTKAST	YKL GODKÄND	HYVÄKSYNYT AV MPN	EHDOTUS FÖRSLAG	YKL GODKÄND	HYVÄKSYNYT AV MPN
KAAVOITUKSEN POHJAKARTTA TÄYTTÄÄ MAANKÄYTTÖ- JA RAKENNUSLAIN (132/99) 206 §:N NOJALLA SÄÄDETYN KAAVOITUS- MITTAUSASETUKSEN (1284/99) VAATIMUKSET. PLANLÄGGNINGSKARTAN UPPFYLLER KRÄVEN I FÖRORDNINGEN OM PLANLÄGGNINGSMÄTNING (1284/99), SOM GIVITS MED STOD AV 206 § MARKANVÄNDNINGS- OCH BYGGLAGEN (132/99).					
PAIKKATIEPÄÄLLIKÖ CHEF FÖR KARTOR OCH GIS-SERVICE					
HYVÄKSYTTY YMPÄRISTÖ- JA KAAVOITUSLÄUTAKUNNASSA GODKÄND AV MILJÖ- OCH PLANLÄGGNINGSNÄMND					
YKL:N SIHTEERI MPN:S SEKRETERARE					
Harri Lehtinen					
30.3.2004 §228					
LAINVOIMAINEN VUNNIT LAGA KRAFT					
15.5.2004					
TURUN KAUPUNGIN YMPÄRISTÖ- JA KAAVOITUSVIRASTO / ASEMAKAAVATOIMISTO ÅBO STADS MILJÖ- OCH PLANLÄGGNINGSBYRÅ / DETALJPLANEKONTORET					
PIIRTÄJÄ RITARE		Virpi Salminen		VALMISTELIJÄ BEREDARE	
				Virpi Salminen	
TURKU ÅBO		27.1.2004		ASEMAKAAVAPÄÄLLIKÖ DETALJPLANEKONTOR	
				Timo Hintsanen	