
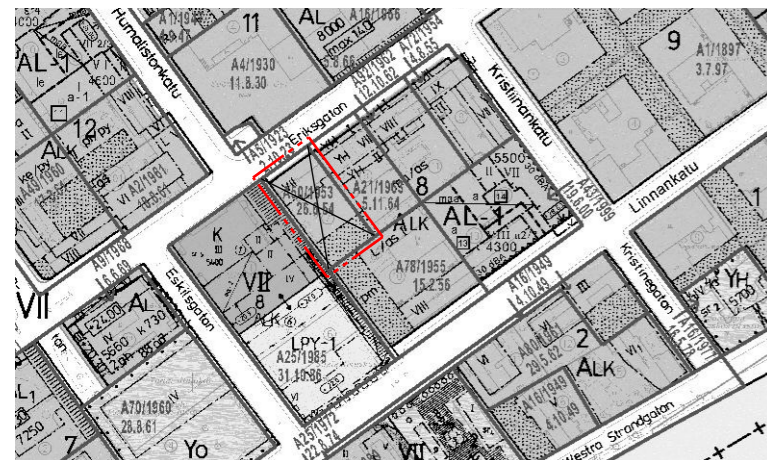


POISTUVA KAAVA

Merkintöjen selite:

 3 m kaava-alueen rajan ulkopuolella oleva viiva, jota otsakkeessa mainittu kaavanmuutos koskee ja joita aiemmat kaavamerkinnot ja -määräykset poistuvat.

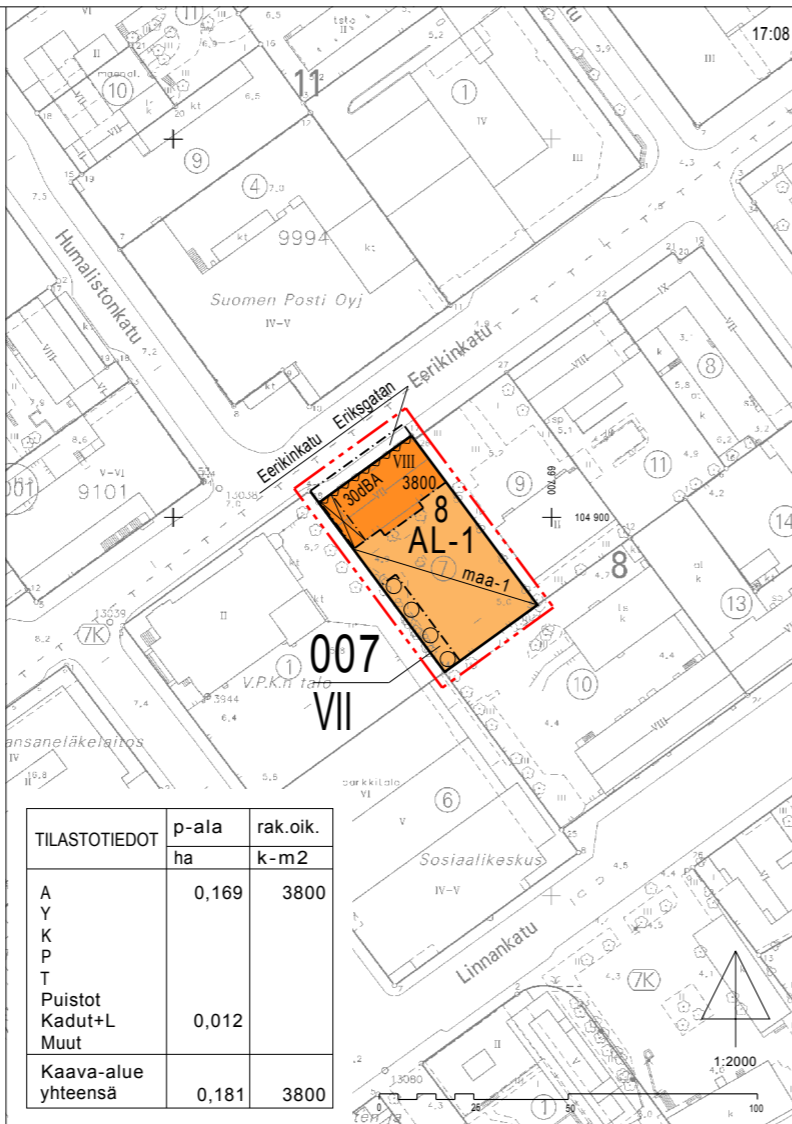
A50/1953 Aiemman, poistuvan kaavan numero ja vahvistuspäivämäärä.
26.6.1954



SIJAINKARTTA



VALOKUVA ALUEELTA



TILASTOTIEDOT	p-ala	rak.oik.
	ha	k-m2
A	0,169	3800
Y		
K		
P		
T		
Puistot	0,012	
Kadut+L		
Muut		
Kaava-alue yhteensä	0,181	3800

ASEMAKAAVAMERKINNÄT JA -MÄÄRÄYKSET:

AL-1

Asuin-, liike- ja toimistorakennusten korttelialue.
Korttelialueella on varattava leikkiin ja asukkaiden muuhun oleskeluun sopivaa aluetta vähintään 10% asuinhuoneistojen yhteenlasketusta kerrosalasta.
Autopaikkoja on varattava 1 autopaikka / 120 kerrosalaneliometriä.



3 m kaava-alueen rajan ulkopuolella oleva viiva.



Korttelin, korttelinosan ja alueen raja.

007 VII 8

Osa-alueen raja.
Kaupunginosan numero.
Kaupunginosan nimi.
Korttelin numero.

3800


Alueen nimi.
Rakennusoikeus kerrosalaneliometreinä.

VIII

Roomalainen numero osoittaa rakennusten, rakennuksen tai sen osan suurimman sallitun kerrosluvun.



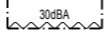
Rakennusala.



Maanalaisten auton säilytyspaikan rakennusala.
Maanalaisten auton säilytyspaikan kannen korkeusasema saa olla enintään 5,5 metriä meren pinnan yläpuolella.



Rakennukseen jätettävä kulkuaukko.



Merkintä osoittaa rakennusalan sen sivun, jonka puoleisten rakennuksen ulkoseinien sekä ikkunoiden ja muiden rakenteiden ääneneristävyyden liikennemelua vastaan on oltava vähintään 30dBa.



Täydennettävä puuri.



Katu.

TURKU		ÅBO		ASEMAKAAVATUNNUS DETALJPLANEKETNING	17/2003
MITTAKAAVA SKALA 1:2000		SELOSTUS, KIRJE N:O BESKRIVNING, BREV NR		DIARIENUMERO 13036-2002	195/2004
ASEMAKAAVANMUUTOS:					
Kaupunginosa:	007 VII	VII			
Kortteli:	8	8			
Tontti:	7	7			
Katu:	Eerikinkatu (osa)	Eriksgratan (del)			
OSOITE ADRESS	Eerikinkatu 22b		TYÖNIMI ARBETSNAMN	"Eerikinkatu 22b"	
LUONNOS UTKAST	YKL GODKÄND AV MPN	HYVÄKSYNT GODKÄND AV MPN	EHDOTUS FÖRSLAG	YKL GODKÄND AV MPN	HYVÄKSYNT GODKÄND AV MPN
KAAVOITUKSEN POHJAKARTTA TÄYTTÄÄ MAANKÄYTTÖ- JA RAKENNUSLAIN (132/99) 206 §:N NOJALLA SÄÄDETYN KAAVOITUS- MITTALAUSELUKSEN (1284/99) VAATIMUKSET. PLANLÄGGNINGSBASKARTAN UPPFYLLER KRAVEN I FÖRORDNINGEN OM PLANLÄGGNINGSMÄTNING (1284/99), SOM GIVITS MED STOD AV 206 § MARKANVÄNNINGS- OCH BYGGLAGEN (132/99). PAKKATJETPÄÄLLIKKO CHEF FÖR KARTOR OCH GIS-SERVICE <i>Mika Lehtinen</i> 19.11.2003					
HYVÄKSYTTY YMPÄRISTÖ- JA KAAVOITUSLAUTAKUNNASSA GODKÄND AV MILJÖ- OCH PLANLÄGGNINGSNÄMND YKL:N SIHTEERI MPN:S SEKRETERARE Harri Lehtinen 17.08.2004 \$558					
LAINVOIMAINEN VUNNIT LAGA KRAFT 02.10.2004					
TURUN KAUPUNGIN YMPÄRISTÖ- JA KAAVOITUSVIRASTO / ASEMAKAAVATOIMISTO ÅBO STADS MILJÖ- OCH PLANLÄGGNINGSBYRÅ / DETALJPLANEKONTORET					
TURKU ÅBO	tark. 17.08.2004 (lautakunta) tark. 09.06.2004 09.01.2004	PIIRITÄJÄ RITARE Marja Westerlund	VALMISTELLUJA BEREDARE <i>Risto Eräpohja</i> Risto Eräpohja	ASEMAKAAVAPÄÄLLIKKO DETALJPLANEDIREKTÖR <i>Timo Hirvonen</i> Timo Hirvonen	

© Turun kaupungin ympäristö- ja kaavoitusvirasto / Åbo stads miljö- och planläggningsbyrå. Kaavakartan laatimassa käytetty ohjelmisto Y-Cad ja Micro.