POISTUVA KAAVA

Merkintöjen selite:

3 m kaava-alueen rajan ulkopuolella oleva viiva, jota otsakkeessa mainittu kaavanmuutos koskee ja jolta aiemmat kaavamerkinnät ja -määräykset poistuvat.

A6/1979
23.10.1980 — Aiemman, poistuvan kaavan numero ja vahvistuspäivämäärä.

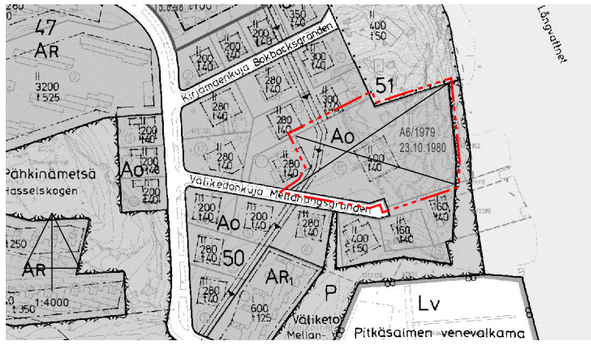

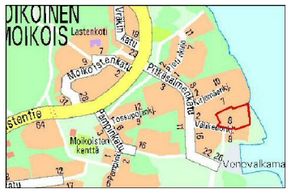

Sijaintikartta

Valokuva alueelta

XIV:8

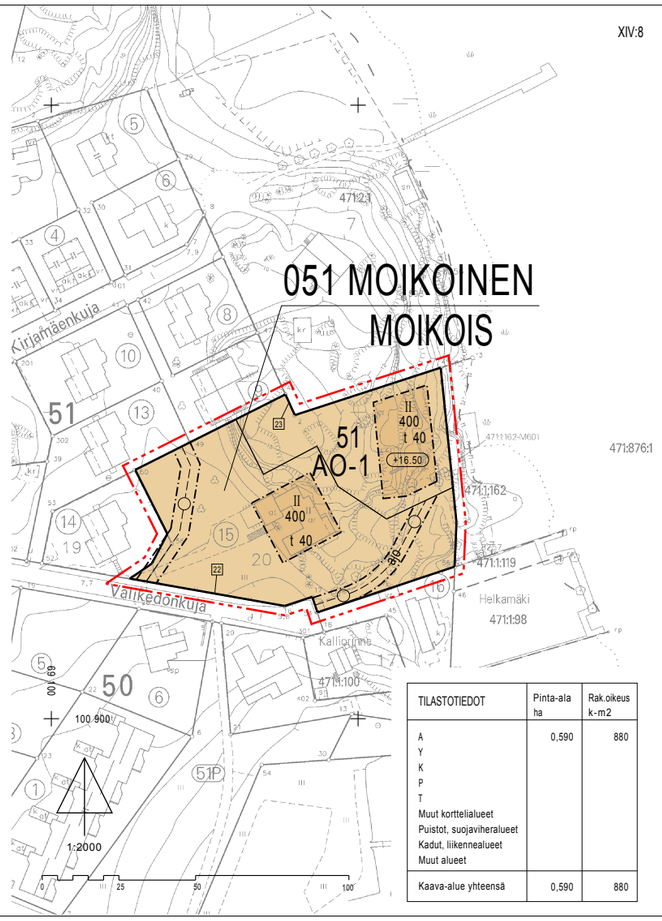

TILASTOTIEDOT	Pinta-ala ha	Rak.oikeus k-m2
A	0,590	880
Y		
K		
P		
T		
Muut korttelialueet		
Puistot, suojaviheralueet		
Kadut, liikennealueet		
Muut alueet		
Kaava-alue yhteensä	0,590	880

ASEMAKAAVAMERKINNÄT JA -MÄÄRÄYKSET:

A0-1 — Erillispientalojen korttelialue. Rakennussuunnittelussa tulee kiinnittää erityistä huomiota rakennusten sopeuttamiseen rantamaisemaan. Rakennusalan ulkopuolella avokalliot ja puusto tulee säilyttää.

3 m kaava-alueen rajan ulkopuolella oleva viiva.

Korttelin, korttelinosan ja alueen raja.

Osa-alueen raja.

22 — Sitovan tonttijaon mukaisen tontin raja ja numero.

051 — Kaupunginosan numero.

MOIK — Kaupunginosan nimi.

51 — Korttelin numero.

400 — Rakennusoikeus kerrosalaneliömetreinä.

II — Roomalainen numero osoittaa rakennusten, rakennuksen tai sen osan suurimman sallitun kerrosluvun.

t 40 — Luku, joka osoittaa tontilla varsinaisen enimmäiskerrosalan lisäksi sallitun yksikerroksisen autosuoja-, askartelu-, sauna-, varasto- yms. tilojen enimmäiskerrosalan neliömetreinä.

+16.50 — Rakennuksen vesikaton ylimmän kohdan korkeusasema.

Rakennusala.

ajo — Ajoyhteys.

Maanalaista johtoa varten varattu alueen osa.

Autopaikkoja on rakennettava yksi kutakin asuntoa kohti.

TURKU ÅBO

ASEMAKAAVATUNNUS DETALJPLANEBETECKNING	47/2003
DIARIONUMERO DIARIENUMMER	12672-2003
MITTAKAAVA SKALA	1:2000
SELOSTUS, KIRJE N:O BESKRIVNING, BREV NR	405/2004

ASEMAKAAVANMUUTOS KOSKEE:

Kaupunginosa:	051	MOIKOINEN	MOIKOIS
Kortteli:		51	51
Tontti:		20	20

ASEMAKAAVANMUUTOKSELLA MUODOSTUU:

Kaupunginosa:	051	MOIKOINEN	MOIKOIS
Kortteli:		51 (osa)	51 (del)

ASEMAKAAVANMUUTOKSEN YHTEYDESSÄ HYVÄKSYTÄÄN TONTTIJAKO/TONTTIJAONMUUTOS:

MOIKOINEN- 51. -22 ja 23.

OSOITE ADRESS: Välikedonkuja 8	TYÖNIMI ARBETSNAMN: "Välikedonkuja"
LUONNOS UTKAST: -	EHDOTUS FÖRSLAG: -

KAAVOITUKSEN POHJAKARTTA TÄYTTÄÄ MAANKÄYTTÖ- JA RAKENNUSLAIN (132/99) 206 §:N NOJALLA SÄÄDETYN KAAVOITUSMITTAUSASETUKSEN (1284/99) VAATIMUKSET.
PLANLÄGGNINGSBASKARTAN UPPFYLLER KRAVEN I FÖRORDNINGEN OM PLANLÄGGNINGSMÄTNING (1284/99), SOM GIVITS MED STÖD AV 206 § MARKANVÄNDNINGS- OCH BYGGLAGEN (132/99).

PAIKKATIETOPÄÄLLIKKÖ
CHEF FÖR KARTOR OCH GIS-SERVICE — 14.06.2004

HYVÄKSYTTY YMPÄRISTÖ- JA KAAVOITUSLAUTAKUNNASSA
GODKÄND AV MILJÖ- OCH PLANLÄGGNINGSNÄMND

YKL:N SIHTEERI
MPN:S SEKRETERARE — Harri Lehtinen — 07.12.2004 §826

LAINVOIMAINEN
VUNNIT LAGA KRAFT — 22.01.2005

TURUN KAUPUNGIN YMPÄRISTÖ- JA KAAVOITUSVIRASTO / ASEMAKAAVATOIMISTO
ÅBO STADS MILJÖ- OCH PLANLÄGGNINGSBYRÅ / DETALJPLANEKONTORET

Muutettu 18.11.2004 (Lausunnot) TURKU ÅBO 02.08.2004	PIIRTÄJÄ RITARE: M-B Kyllönen	VALMISTELIJA BEREDARE: Maj-Britt Kyllönen
	ASEMAKAAVAPÄÄLLIKKÖ DETALJPLANEDIREKTÖR: Timo Hintsanen	

© Turun kaupungin ympäristö- ja kaavoitusvirasto. Kaavakartan tai siinä esiintyvän asemakaavakohdan käyttö ohjelmistoja YKCad ja M-color.