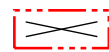


POISTUVA KAAVA

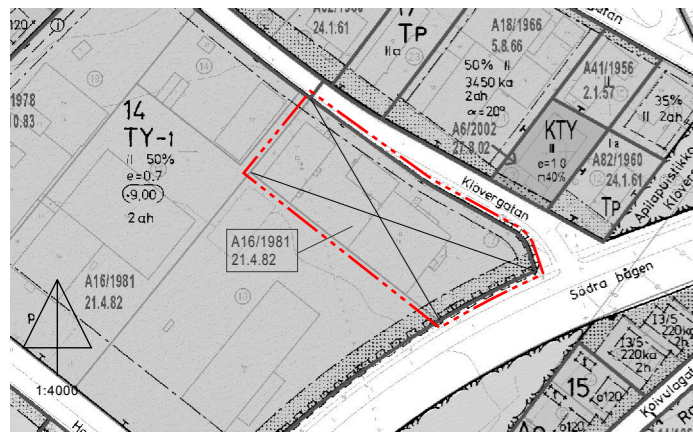
Merkintöjen selite:



3 m kaava-alueen rajan ulkopuolella oleva viiva, jota otsakkeessa mainittu kaavanmuutos koskee ja jolla aiemmat kaavamerkinnot ja -määräykset poistuvat.

A16/1981
21.4.1982

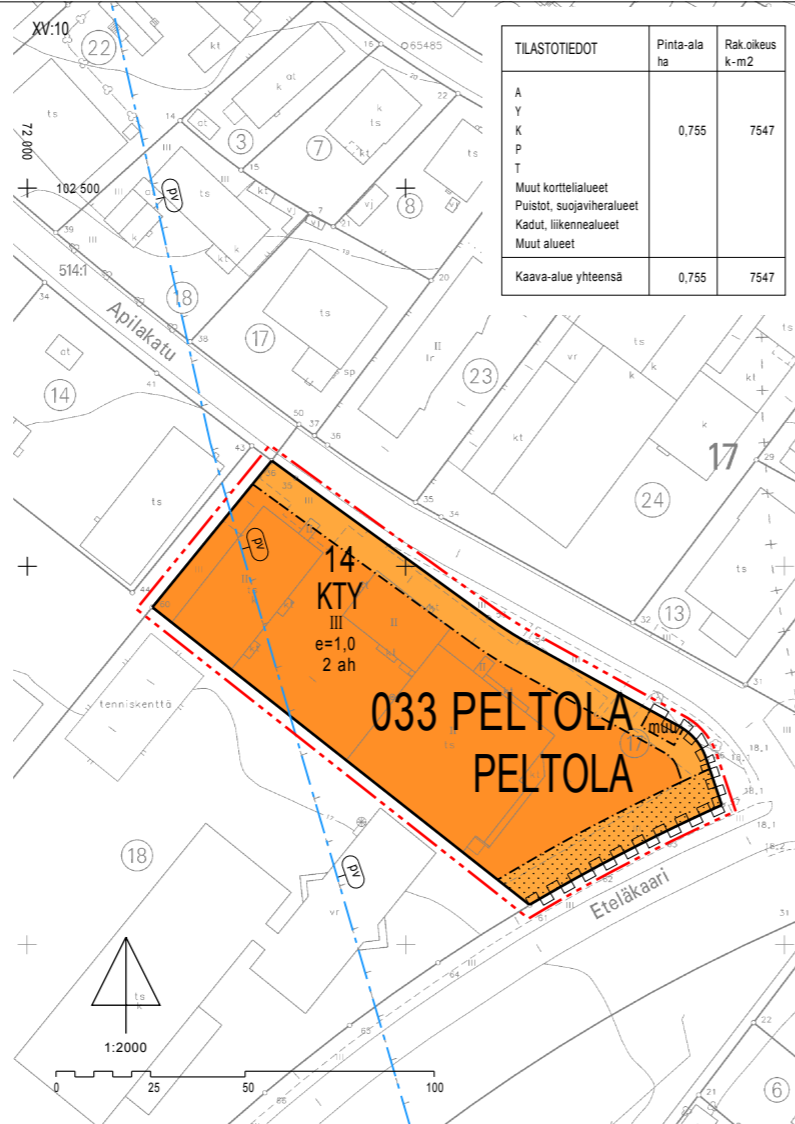
Aiemman, poistuvan kaavan numero ja vahvistuspäivä.



Sijaintikartta



Valokuva alueelta



TILASTOTIEDOT	Pinta-ala ha	Rak.oikeus k-m ²
A Y K P T	0,755	7547
Muut korttelialueet Puistot, suojaviheralueet Kadut, liikennealueet Muut alueet		
Kaava-alue yhteensä	0,755	7547

ASEMAKAAVAMERKINNÄT JA-MÄÄRÄYKSET:

- KTY** Toimitilarakennusten korttelialue.
Korttelialueella on osoitettava autopaikkoja seuraavasti:
Toimistotilat 1 ap/75 k-m²
Työpaikkatilat 1 ap/100 k-m²
- 3 m kaava-alueen rajan ulkopuolella oleva viiva.
- Korttelin, korttelinosan ja alueen raja.
- Osa-alueen raja.
- 033 PELT** Kaupunginosan numero.
- 14** Kaupunginosan nimi.
- 14** Korttelin numero.
- III** Roomalainen numero osoittaa rakennusten, rakennuksen tai sen osan suurimman sallitun kerrosluvun.
- e=1,0** Tehokkuusluku eli kerrosalan suhde tontin pinta-alaan.
- muu** Rakennusala.
- muu** Rakennusala, jolle saa sijoittaa muuntamoraakennuksen.
- Istutettava alueen osa.
- Katualueen rajan osa, jonka kohdalta ei saa järjestää ajoneuvoliittymää.
- DV** Tarkea tai veden hankintaan soveltuva pohjavesialue.
- 2 ah** Sallittu asuinhuoneistomäärä.

TURKU		ÅBO		ASEMAKAAVATUNNUS DETALJPLANEBETECKNING	39/2004
MITTAKAAVA SKALA		1:2000		DIARIENUMERO DIARIENUMMER	11984-2004
				SELOSTUS, KIRJE N:O BESKRIVNING, BREV NR	156-2005
ASEMAKAAVANMUUTOS KOSKEE:					
Kaupunginosa:	033	PELTOLA	PELTOLA		
Kortteli:	14	14	14		
Tontti:	17	17	17		
OSOITE ADDRESS	Apilakatu 13		TYÖNIMI ARBETSNAMN	Peltomari	
LUONNOS UTKAST	YKL. HYVÄKSYNYT GODKÄND AV MPN	EHDOTUS FÖRSLAG	YKL. HYVÄKSYNYT GODKÄND AV MPN		
KAAVOITUKSEN POHJAKARTTA TÄYTTÄÄ MAANKÄYTTÖ- JA RAKENNUSLAIN (132/99) 206 §:N NOJALLA SÄÄDETYN KAAVOITUS-MITTAUSASETUKSEN (1284/99) VAATIMUKSET. PLANLÄGGNINGSBASKARTAN UPPFYLLER KRAVEN I FÖRORDNINGEN OM PLANLÄGGNINGSMÄTNING (1284/99), SOM GIVITS MED STÖD AV 206 § MARKÄVNINGS- OCH BYGGLAGEN (132/99).					
PAIKKATIEPÄÄLLIKÖ CHEF FÖR KARTOR OCH GIS-SERVICE			<i>Ulla Lehto</i> 21.01.2005		
HYVÄKSYTTY YMPÄRISTÖ- JA KAAVOITUSLUTAKUNNASSA GODKÄND AV MILJÖ- OCH PLANLÄGGNINGSNÄMND					
YKL.N SIHTEERI MPN:S SEKRETERARE		Harri Lehtinen		10.5.2005 §312	
LAINVOIMAINEN VUNNIT LAGA KRAFT					
23.7.2005					
TURUN KAUPUNGIN YMPÄRISTÖ- JA KAAVOITUSVIRASTO / ASEMAKAAVATOIMISTO ÅBO STADS MILJÖ- OCH PLANLÄGGNINGSBYRÅ / DETALJPLANEKONTORET					
PIIRTAJA RITARE		M-B Kyllönen		VALMISTELUA BEREDARE	
				<i>Maj-Britt Kyllönen</i>	
Muutettu 21.4.2005 (Laus.) TURKU ÅBO		15.02.2005		ASEMAKAAVAPÄÄLLIKÖ DETALJPLANEDIREKTÖR	
				<i>Timo Hintsanen</i>	

© Turun kaupungin ympäristö- ja kaavoitusvirasto / asemakaavatoimisto. Kaavakartan laadinnassa käytetty ohjelmisto: ArcMap ja MicroStation.