
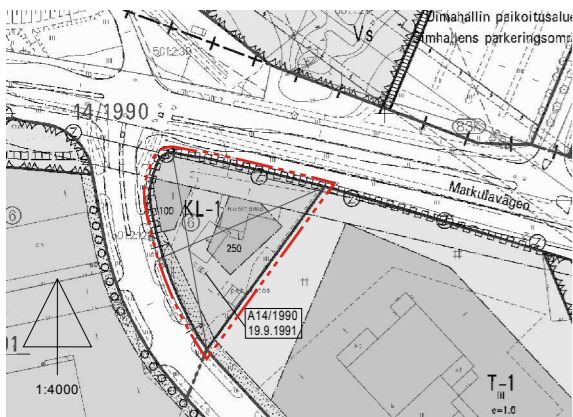


POISTUVA KAAVA

Merkintöjen selite:

 3 m kaava-alueen rajan ulkopuolella oleva viiva, jota otsakkeessa mainittu kaavanmuutos koskee ja jolla aiemmat kaavamerkinnot ja -määräykset poistuvat.

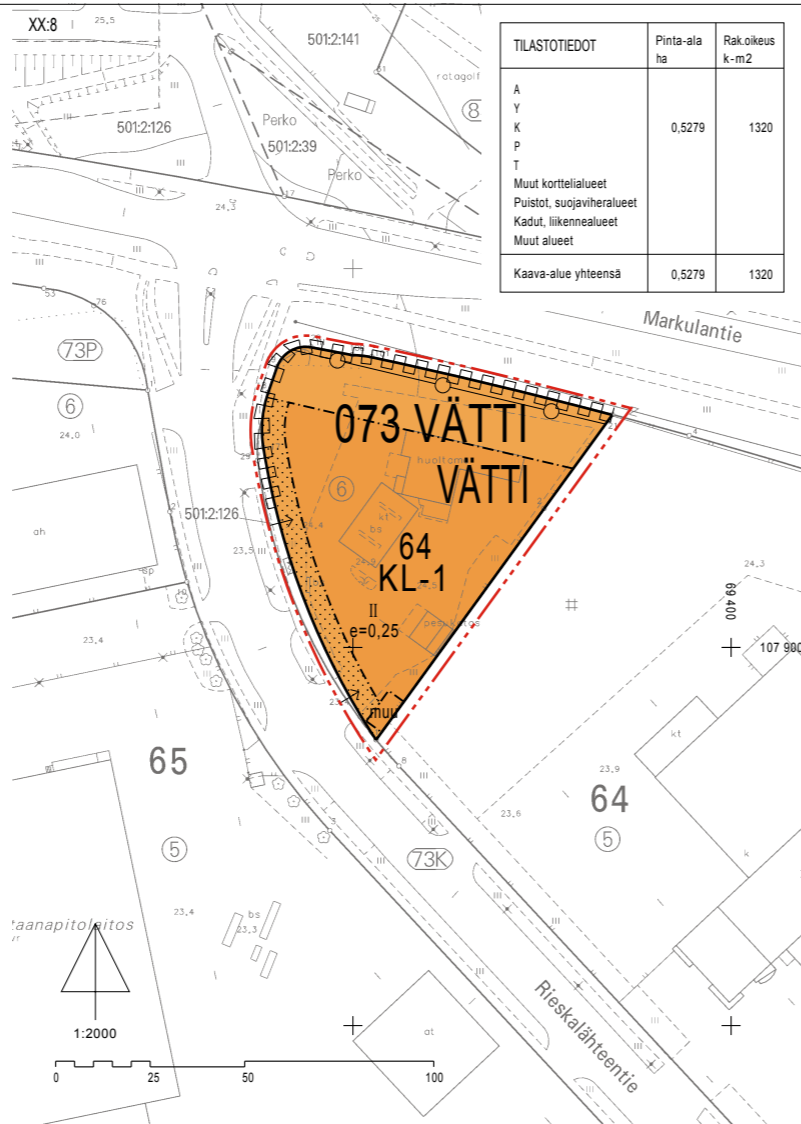
A14/1990 Aiemman, poistuvan kaavan numero ja vahvistuspäivämäärä.
19.9.1991



Sijaintikartta



Ilmakuva alueelta



TILASTOTIEDOT	Pinta-ala ha	Rak.oikeus k-m2
A Y K P T Muut korttelialueet Puistot, suojaviheralueet Kadut, liikennealueet Muut alueet	0,5279	1320
Kaava-alue yhteensä	0,5279	1320

ASEMAKAAVAMERKINNÄT JA -MÄÄRÄYKSET:

-  **KL-1** Liikerakennusten korttelialue, jolle saa rakentaa huoltoasema- ja kioskirakennuksia.
-  3 m kaava-alueen rajan ulkopuolella oleva viiva.
-  Korttelin, korttelinosan ja alueen raja.
-  Osa-alueen raja.
- 073** Kaupunginosan numero.
- VÄTTI** Kaupunginosan nimi.
- 64** Korttelin numero.
- II** Roomalainen numero osoittaa rakennusten, rakennuksen tai sen osan suurimman sallitun kerrosluvun.
- e=0,25** Tehokkuusluku eli kerrosalan suhde tontin pinta-alaan.
-  Rakennusala.
-  Rakennusala, jolle saa sijoittaa muuntamrakennuksen.
-  Istutettava alueen osa.
-  Ajoportin liikimääräinen sijainti.
-  Johtoa varten varattu alueen osa.
-  Katualueen rajan osa, jonka kohdalta ei saa järjestää ajoneuvoliittymää.

AUTOPAIKAT:

KL-1 -korttelialueelle on järjestettävä 1 autopaikka kioskerakennuksen 20 m²:a kohti sekä 5 autopaikkaa kutakin autohuoltopaikkaa kohti.

TURKU		ÅBO		ASEMAKAAVATUNNUS DETALJPLANE BETECKNING	48/2004
MITTAKAAVA SKALA		1:2000		DIARIENUMERO DIARIENUMMER	11683-2004
				SELOSTUS, KIRJE N:O BESKRIVNING, BREV NR	265/2005
ASEMAKAAVANMUUTOS KOSKEE:					
Kaupunginosa:		073	VÄTTI	VÄTTI	
Kortteli:		64	64	64	
Tontti:		6	6	6	
OSOITE ADRESS	Rieskalähteentie 91		TYÖNIMI ARBETSNAMN	MPlus	
LUONNOS UTKAST	YKL GODKÄND AV MPN	HYVÄKSYNT GODKÄND AV MPN	EHDOTUS FORSLAG	YKL GODKÄND AV MPN	HYVÄKSYNT GODKÄND AV MPN
KAAVOITUKSEN POHJAKARTTA TÄYTTÄÄ MAANKÄYTTÖ- JA RAKENNUSLAIN (132/99) 206 §:N NOJALLA SÄÄDETYN KAAVOITUS- MITTAUSASETUKSEN (1284/99) VAATIMUKSET. PLANLÄGGNINGSBASKARTAN UPPFYLLER KRAVEN I FÖRORDNINGEN OM PLANLÄGGNINGSMÄTNING (1284/99), SOM GIVITS MED STÖD AV 206 § MARKANVÄNDNING- OCH BYGGLAGEN (132/99).					
PAIKKATJETOPÄÄLLIKÖ CHEF FÖR KARTOR OCH GIS-SERVICE			<i>Ulla Koskela</i> 17.03.2005		
HYVÄKSYTTY YMPÄRISTÖ- JA KAAVOITUSLAUTAKUNNASSA GODKÄND AV MILJÖ- OCH PLANLÄGGNINGSNÄMND					
YKL:N SIHTEERI MPN:S SEKRETERARE			Harri Lehtinen 4.10.2005 §612		
LAINVOIMAINEN VUNNIT LAGA KRAFT 26.11.2005					
TURUN KAUPUNGIN YMPÄRISTÖ- JA KAAVOITUSVIRASTO / ASEMAKAAVATOIMISTO ÅBO STADS MILJÖ- OCH PLANLÄGGNINGSBYRÅ / DETALJPLANEKONTORET					
Muutettu 12.9.2005 TURKU ÅBO 25.05.2005		PIIRTÄJÄ RITARE	M-B Kyllönen	VALMISTELUJA BEREDARE	Maj-Britt Kyllönen
		ASEMAKAAVAPÄÄLLIKÖ DETALJPLANEDIREKTÖR <i>Timo Hintsanen</i>			

© Turun kaupungin ympäristö- ja kaavoitusvirasto / Åbo stads miljö- och planläggningsbyrå. Kaavotuksen suunnittelu: Yrjö Järvelin ja Mikko...