

Jäkärän alueen kairaukset

1. LP-alue Lunula

Alueella on tehty 4 painokairausta sopimuksen mukaan.

Tulokset on esitetty liitteissä 13637A.1 ja 2.

Riipuspolun pohjoispuoli on kokonaan kovapohjaista moreenia. Aivan Asematien reunalla savea on lähes 10 metriä.

Mahdollinen asuin/päiväkotirakentaminen tulisi toteuttaa tutkitun alueen pohjoispuolella. Kairauspisteestä 5 alaspäin rakentamista ei suositella (kalteva savi + tärinäriski)

2. Arkeologinkatu

Alueella on tehty 2 painokairausta sopimuksen mukaan.

Tulokset on esitetty liitteessä 13637B.1 ja 2.

Kairauksista pääteltynä alue on kokonaisuudessaan noin 10 metrin paksuista savipehmeikköä. Alueella on runsaasti rasitteita.

Mikäli alueelle suunnitellaan rakentamista on kaikki rakenteet paalutettava tukipaaluilla kovaan pohjaan. Rakentaminen edellyttää olevien rasitteiden ainakin osittaista siirtoa.

Turku, 27.11.2018

SM MAANPÄÄ OY



- LIITTEET: 13637A.1 Kartta, LP-alue Lunula
13637A.2 Kairausleikkaus
13637B.1 Kartta, Arkeologinkatu
13637B.2 Kairausleikkaus



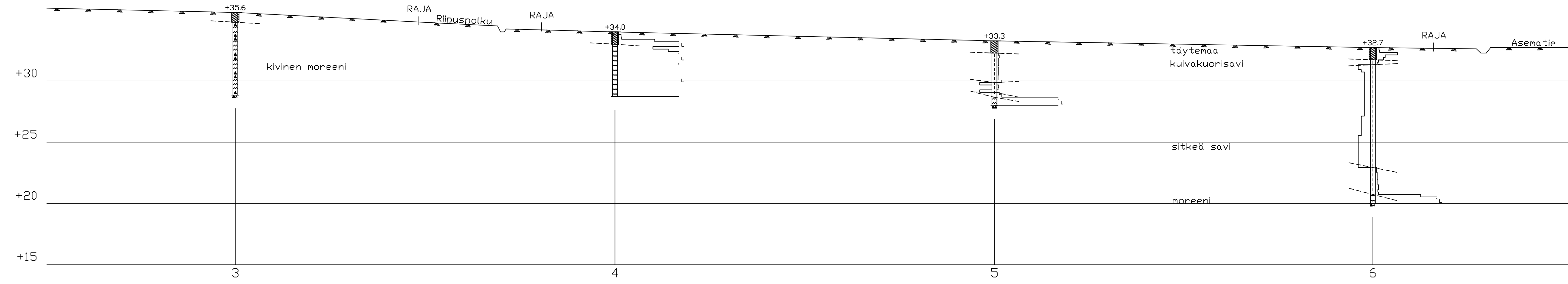
Koordinaattijärjestelmät:
 Taso X,Y: ETRS-GK23
 (EUREF-FIN)
 Korkeus Z: N2000

K.osa/Kylä JÄKÄRLÄ	Korttel/tila	Tontti/rno	Viranom.arkistointimerk.varten
Rakennustoimenpide RAKENNETTAVUUS	Piirustuslaji POHJATUTKIMUSPIIRUSTUS	Juoks.no	
Rakennuskohteen nimi ja osoite ALUE 1 MEROVINKIKATU/RIIPUSPOLKU TURKU	Piirustuksen sisältö TUTKIMUSKARTTA 1:500	Mittakaava	
Tutk. ME	Piirt. OM	Tark.	Pvm. 12.11.2018
Suunnitteluala	Piir.no	Muutos	

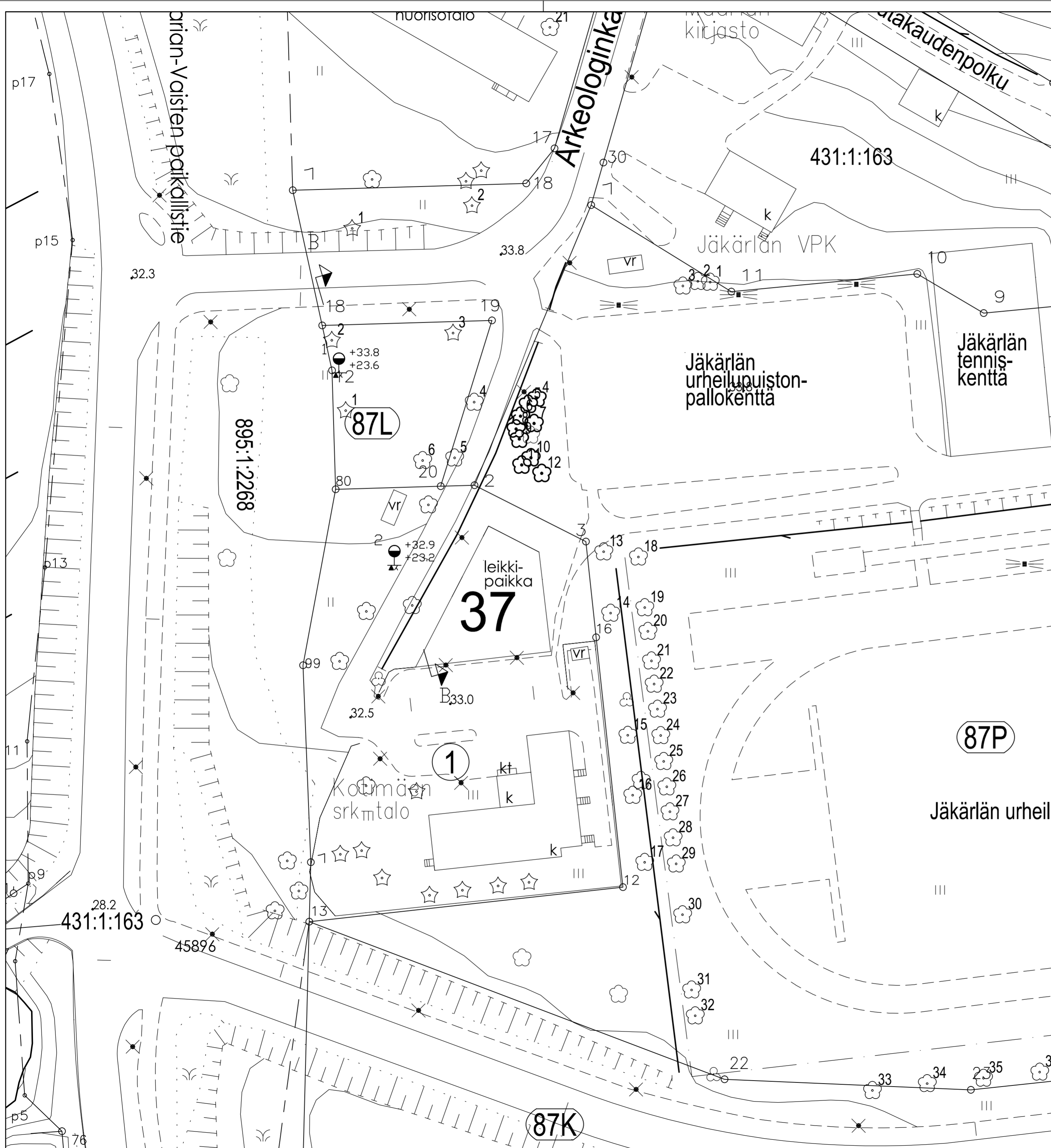
SM MAANPÄÄ OY
 Itäpellontie 30A, 20300 Turku 30 - Puh (02)2395000

GEO 13637A.1

LEIKKAUS A - A, 1:200/200



K.osa/Kylä JÄKÄRLÄ	Kortteli/tila	Tontti/rno	Viranom.arkistointimerk.varten
Rakennustoimenpide RAKENNETTAVUUS	Rakennuskohteen nimi ja osoite ALUE 1 MEROVINKIKATU/RIIPUSPOLKU TURKU		Piirustustyylit PÖHJATUTKIMUSPIIRUSTUS
Suunnitteluala		Piir.no	Muutos
SM MAANPÄÄ OY Itäpellontie 30A, 20300 Turku 30 - Puh (02)2395000		GEO 13637A.2	



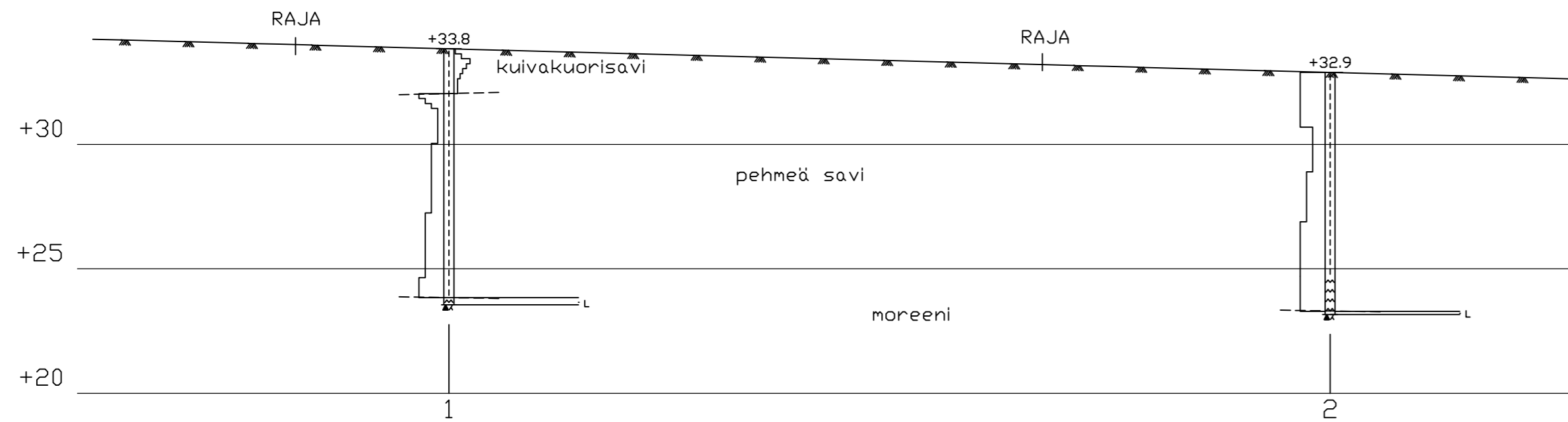
Koordinaattijärjestelmät:
Taso X,Y: ETRS-GK23
(EUREF-FIN)
Korkeus Z: N2000

K.osa/Kylä JÄKÄRLÄ	Korttel/tila	Tontti/rno	Viranom.arkistointimerk.varten
Rakennustoimenpide RAKENNETTAVUUS	Piirustuslaji POHJATUTKIMUSPIIRUSTUS	Juoks.no	
Rakennuskohteen nimi ja osoite ALUE 2 ARKEOLOGINKATU TURKU	Piirustuksen sisältö TUTKIMUSKARTTA 1:500	Mittakaava	
Tutk. ME	Piirt. OM	Tark.	Pvm. 12.11.2018
Suunnittelualue	Piir.no	Muutos	

SM MAANPÄÄ OY
Itäpellontie 30A, 20300 Turku 30 - Puh (02)2395000

GEO 13637B.1

LEIKKAUS B - B, 1:200/200



K.osa/Kylä JÄKÄRLÄ	Kortteili/tila	Tontti/rno	Viranom.arkistointimerk.varten
Rakennustoimenpide RAKENNETTAVUUS	Piiirustuslaji POHJATUTKIMUSPIIRUSTUS		Juoks.no
Rakennuskohteen nimi ja osoite ALUE 2 ARKEOLOGINKATU TURKU	Piiirustuksen sisältö LEIKKAUS B - B 1:200		Mittakaava
Tutk. ME	Piiirt. □	Tark.	Pvm. 12.11.2018
Suunnitteluala	Piiir.no	Muutos	

SM MAANPÄÄ OY

Itäpellontie 30A, 20300 Turku 30 - Puh (02)2395000

GEO 13637B.2