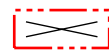


Merkintöjen selite:

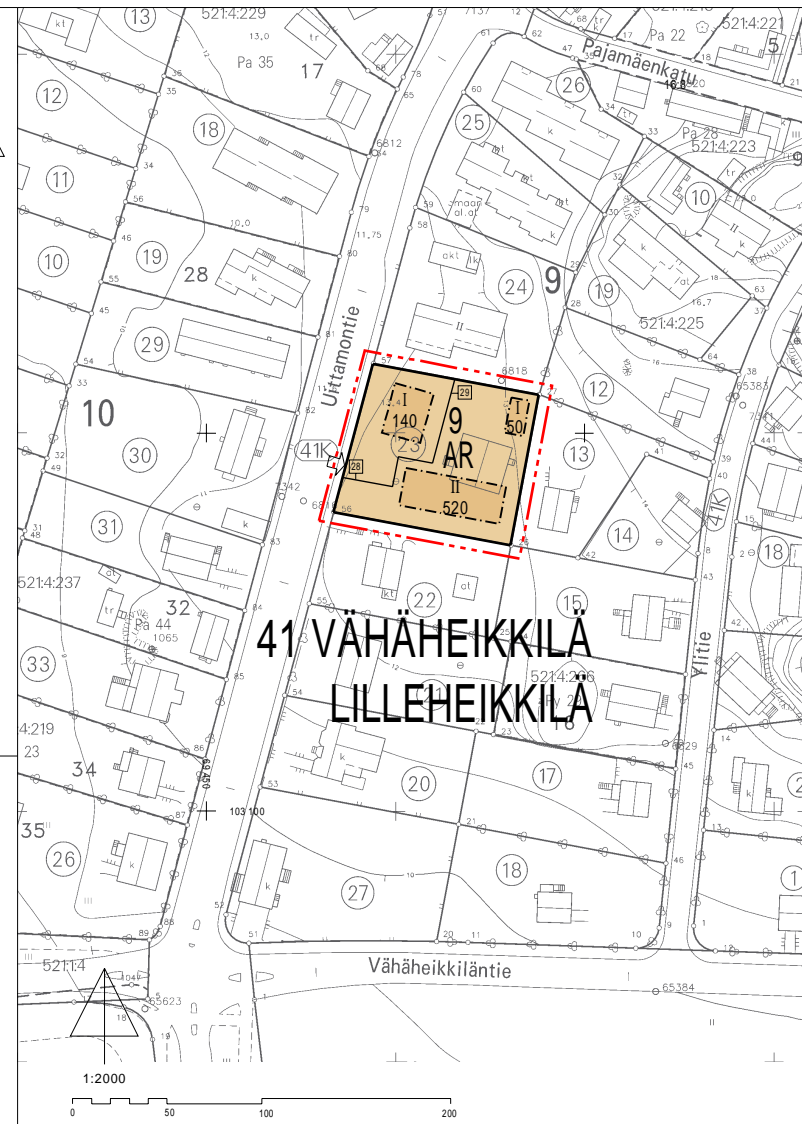
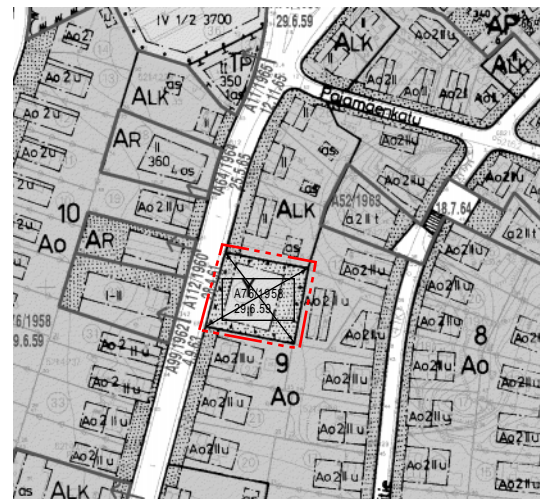


3 m kaava-alueen rajan ulkopuolella oleva viiva, jota otsakkeessa mainittu kaavanmuutos koskee ja jolta aiemmat kaavamerkinnot ja -määräykset poistuvat.




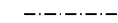





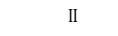
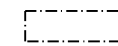

A76/1958 Aiemman, poistuvan kaavan numero ja vahvistuspäivämäärä.  
29.6.1959



1:4000



ASEMAKAAVAMERKINNÄT JA -MÄÄRÄYKSET:

-  Rivitalojen ja muiden kytkettyjen asuinrakennusten korttelialue.
-  3 m kaava-alueen rajan ulkopuolella oleva viiva.
-  Korttelin, korttelinosan ja alueen raja.
-  Osa-alueen raja.
-  Sitovan tonttijonon mukaisen tontin raja ja numero.
-  Kaupunginosan numero.
-  Kaupunginosan nimi.
-  Korttelin numero.
-  Rakennusoikeus kerrosalaneliömetreinä.
-  Roomalainen numero osoittaa rakennusten, rakennuksen tai sen osan suurimman sallitun kerrosluvun.
-  Rakennusala.
-  Ajoneuvoliittymän likimääräinen sijainti.

|   |                       |  |                    |   |            |
|---|-----------------------|--|--------------------|---|------------|
| <b>TURKU</b>  |                       | <b>ÅBO</b>   |                    | ASEMAKAAVATUNNUS<br>DETALJPLANEKETECKNING   | 39/2000    |
| MITTAKAAVA<br>SKALA   |                       | 1:2000   |                    | DIARIENUMERO<br>DIARIENUMMER                | 11279-2000 |
|   |                       |  |                    | SELOSTUS, KIRJE N-O<br>BESKRIVNING, BREV NR | 191/2000   |
| ASEMAKAAVANMUUTOS KOSKEE:   |                       |  |                    |   |            |
| Kaupunginosa:   | 41                    | VÄHÄHEIKKILÄ   | LILLEHEIKKILÄ      |   |            |
| Kortteli:   | 9                     | 9  | 23                 |   |            |
| Tontti:   |                       | 23   | 9 (del)            |   |            |
| ASEMAKAAVANMUUTOKSELLA MUODOSTUU:   |                       |  |                    |   |            |
| Kaupunginosa:   | 41                    | VÄHÄHEIKKILÄ   | LILLEHEIKKILÄ      |   |            |
| Kortteli:   |                       | 9 (osa)  | 9 (del)            |   |            |
| Asemakaavanmuutoksen yhteydessä hyväksytään tonttijako VÄHÄHEIKKILÄ-9.-28,29. Tällä asemakaava-alueella tonttijako on sitova.   |                       |  |                    |   |            |
| OSOITE<br>ADDRESS   | Uittamontie 20        |  |                    | TYÖNIMI<br>ARBETSNAMN                       |            |
| LUONNOS<br>UTKAST   | YKL<br>GODKÄND AV MPN | HYVÄKSYNTY<br>FÖRSLAG  | EHDOTUS<br>FÖRSLAG | YKL<br>GODKÄND AV MPN                       |            |
| KAAVOITUKSEN POHJAKARTTA TÄYTTÄÄ 24.06.1982 ANNETUN KAAVOITUSMITTAUSASETUKSEN NUMERO 493 VAATIMUKSET BASKARTAN FÖR PLANLÄGGNING UPPFYLLER KRAVEN I FÖRORDNINGEN DEN 24 JUNI 1982 OM PLANLÄGGNINGSMÄTNING (493/1982) |                       |  |                    |   |            |
| APULAIKKAUPUNGINGEODEETTI<br>BITRÄDANDE STADSGEODET <i>Mika Lehtinen</i> 8.12.2000  |                       |  |                    |   |            |
| HYVÄKSYTTY YMPÄRISTÖ- JA KAAVOITUSLAUTAKUNNASSA<br>GODKÄND AV MILJÖ- OCH PLANLÄGGNINGSNÄMND<br>YKL:N SÄTTEERI<br>MPN:S SEKRETERARE Harri Lehtinen 8.5.2001 §253   |                       |  |                    |   |            |
| LAINVOIMAINEN<br>VUNNIT LAGA KRAFT 30.6.2001  |                       |  |                    |   |            |
| TURUN KAUPUNGIN YMPÄRISTÖ- JA KAAVOITUSVIRASTO / ASEMAKAAVATOIMISTO<br>ÅBO STADS MILJÖ- OCH PLANLÄGGNINGSBYRÅ / DETALJPLANEKONTORET   |                       |  |                    |   |            |
| PIIRTÄJÄ<br>RITARE Hikka Lukander   |                       | VALMISTELJA<br>BEREDARE Risto Eräpää                             |                    |   |            |
| TURKU<br>ÅBO 6.2.2001   |                       | ASEMAKAAVAPÄÄLLIKKÖ<br>DETALJPLANEDIREKTÖR <i>Timo Hintsanen</i> |                    |   |            |



ILMAKUVA ALUEESTA