

POISTUVA KAAVA

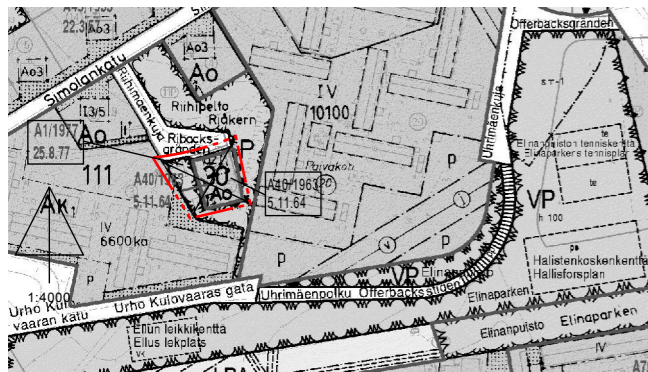
Merkintöjen selite:



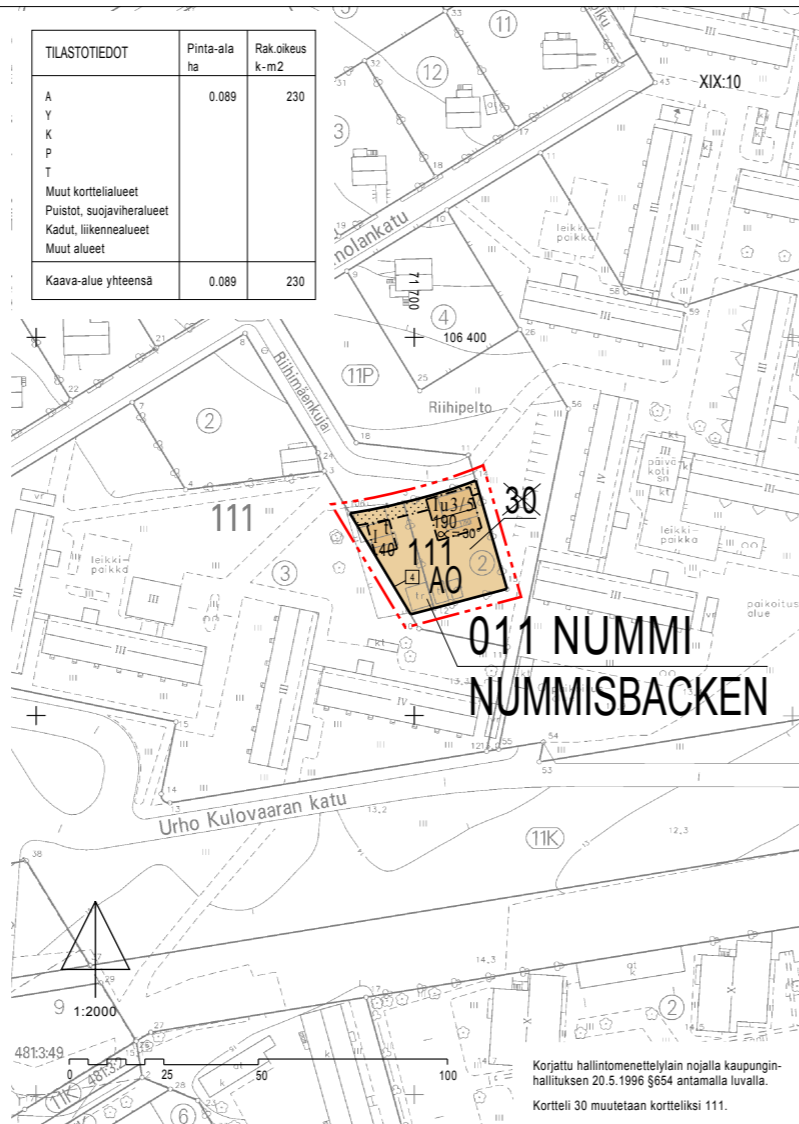
3 m kaava-alueen rajan ulkopuolella oleva viiva, jota otsakkeessa mainittu kaavanmuutos koskee ja joita aiemmat kaavamerkinnot ja -määräykset poistuvat.

A40/1963
05.11.1964

Aiemman, poistuvan kaavan numero ja vahvistuspäivämäärä.



TILASTOTIEDOT	Pinta-ala ha	Rak oikeus k-m2
A Y K P T Muut korttelialueet Puistot, suojaviheralueet Kadut, liikennealueet Muut alueet	0.089	230
Kaava-alue yhteensä	0.089	230




ASEMAKAAVAMERKINNÄT JA -MÄÄRÄYKSET:



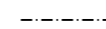
Erillispienalojen korttelialue.



3 m kaava-alueen rajan ulkopuolella oleva viiva.



Korttelin, korttelinosan ja alueen raja.



Osa-alueen raja.



Sitovan tonttijakon mukaisen tontin raja ja numero.

011

Kaupunginosan numero.

NUM

Kaupunginosan nimi.

30

Korttelin numero.

190

Rakennusoikeus kerrosalaneliömetreinä.

I

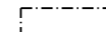
Roomalainen numero osoittaa rakennusten, rakennuksen tai sen osan suurimman sallitun kerrosluvun.

Iu3/5

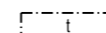
Murtoluku roomalaisen numeron jäljessä osoittaa, kuinka suuren osan rakennuksen alasta ullakon tasolla saa käyttää kerrosalaan laskettavaksi tilaksi.

α = 30°

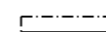
Kattokaltevuus.



Rakennusala.



Rakennusala, jolle saa sijoittaa talousrakennuksen.



Rakennuksen harjansuuntaa osoittava viiva.



Istutettava alueen osa.

TURKU

ÅBO

ASEMAKAAVATUNNUS DETALJPLANEBECKENING	35/2003
DIARIJUMERO DIARIJUMMER	11062-2003
SELOSTUS, KIRJE N:O BESKRIVNING, BREV NR	301/2004

MITTAKAAVA
SKALA

1:2000

ASEMAKAAVANMUUTOS KOSKEE:

Kaupunginosa:	011	NUMMI	NUMMISBACKEN
Kortteli:	30		30
Tontti:	2		2
Puisto:		Riihipelto (osa)	Riäkern (del)

ASEMAKAAVANMUUTOKSELLA MUODOSTUU:

Kaupunginosa:	011	NUMMI	NUMMISBACKEN
Kortteli:	30	111 (osa)	30 111 (del)

ASEMAKAAVANMUUTOKSEN YHTEYDESSÄ HYVÄKSYTÄÄN SITOVA TONTTIJAKO/TONTTI-JAONMUUTOS: NUMMI-30. 111. - 4.

OSOITE ADDRESS	Riihimäenkuja 5	TYÖNIMI ARBETSNAMN	Riihimäenkuja
LUONNOS UTKAST	YKL HYVÄKSYNT GODKÄND AV MPN	EHDOTUS FÖRSLAG	YKL HYVÄKSYNT GODKÄND AV MPN

KAAVOITUKSEN POHJAKARTTA TÄYTTÄÄ MAANKÄYTTÖ- JA RAKENNUSLAIN (132/99) 206 §:N NOJALLA SÄÄDETYN KAAVOITUS-MITTAUSASETUKSEN (1284/99) VAATIMUKSET.
PLANLÄGGNINGSBASKARTAN UPPFYLLER KRAVEN I FÖRORDNINGEN OM PLANLÄGGNINGSMÄTNING (1284/99), SOM GIVITS MED STOD AV 206 § MARKANVÄNDNINGS- OCH BYGGLAGEN (132/99).

PAIKKATUOTOPIÄLLIKKO
CHEF FÖR KARTOR OCH GIS-SERVICE

Mika Lehtinen
01.06.2004

HYVÄKSYTTY YMPÄRISTÖ- JA KAAVOITUSLAUTAKUNNASSA
GODKÄND AV MILJÖ- OCH PLANLÄGGNINGSNÄMND

YKL:N SIHTEERI
MPN:S SEKRETERARE

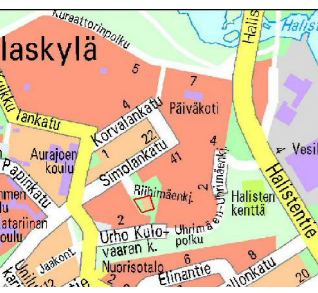
Harri Lehtinen
14.09.2004 §619

LAINVOIMAINEN
VUNNIT LAGA KRAFT

27.11.2004

TURUN KAUPUNGIN YMPÄRISTÖ- JA KAAVOITUSVIRASTO / ASEMAKAAVATOIMISTO
ÅBO STADS MILJÖ- OCH PLANLÄGGNINGSBYRÅ / DETALJPLANEKONTORET

TURKU ÅBO	Korjattu asemakaavapäällikön päätöspöytäkirjan 08.10.2004 §19 perusteella. 03.06.2004	PIIRTAJA RITARE	M-B Kyllönen	VALMISTELUJA BEREDARE	Maj-Britt Kyllönen
					Timo Hintsanen



Sijaintikartta



Valokuva alueesta

Korjattu hallintomenettelylain nojalla kaupungin-hallituksen 20.5.1996 §654 antamalla luvalla.
Kortteli 30 muutetaan kortteliksi 111.