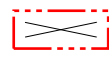
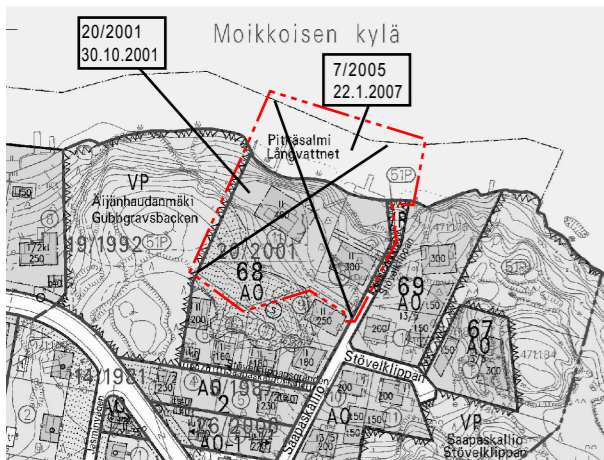


POISTUVA KAAVA

Merkintöjen selite:

 3 m kaava-alueen rajan ulkopuolella oleva viiva, jota otsakkeessa mainittu kaavanmuutos koskee ja joita aiemmat kaavamerkinnot ja -määräykset poistuvat.

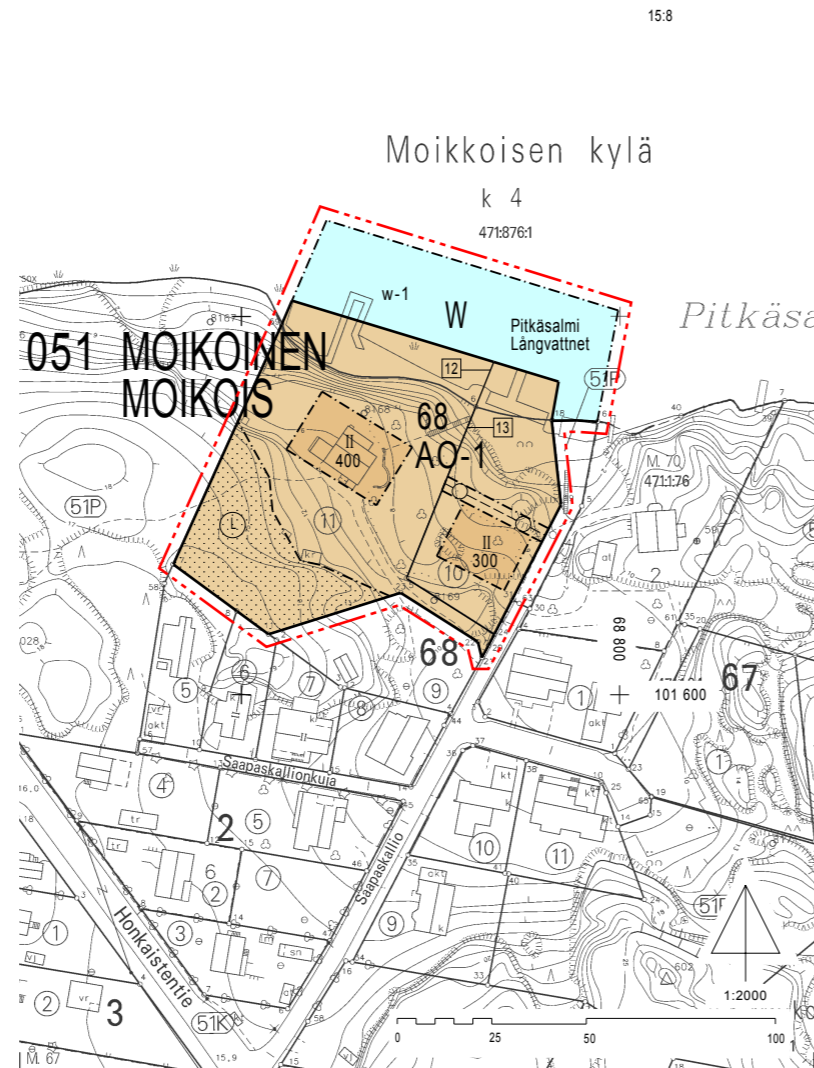
20/2001 Aiemman, poistuvan kaavan numero ja vahvistuspäivämäärä. 1:4000
30.10.2001



SIJAINKARTTA



VIISTOKUVA ALUEESTA



AO-1

W

051


MOIK


68


Pitkäsalmi


400


II











ASEMAKAAVAMERKINNÄT JA -MÄÄRÄYKSET:

Erillispienalojen korttelialue.
Korttelialueella rakennusten tulee olla satulakattoisia.
Rakentaminen on sovitettava alueen luontaisiin pinnanmuotoihin.
Pitkäsalmeen rajoittuvat tontinosat tulee istuttaa puistomaisesti.
Korttelialueelle on varattava 2 autopaikkaa asuntoa kohti.

Vesialue.
3 m kaava-alueen rajan ulkopuolella oleva viiva.
Korttelin, korttelinosan ja alueen raja.
Osa-alueen raja.
Sitovan tonttijaoon mukaisen tontin raja ja numero.

Kaupunginosan numero.

Kaupunginosan nimi.

Korttelin numero.

Alueen nimi.

Rakennusoikeus kerrosalaneliömetreinä.

Roomalainen numero osoittaa rakennusten, rakennuksen tai sen osan suurimman sallitun kerrostuvun.

Rakennusala.

Vesialueen osa, jolle saadaan sijoittaa kelluvia laitureita.
Laiturien pituus saa olla enintään 20 m.

Luonnontilaisena säilytettävä alueen osa.

Maanalaista johtoa varten varattu alueen osa.

VALOKUVA ALUEESTA



TURKU

ÅBO

ASEMAKAAVATUNNUS 38/2007

DETALJPLANEKETECKNING

DIARIJUMERO 1087-2007

BESKRIVNING, BREV NR 117/2008

MITTAKAAVA 1:2000

ASEMAKAAVANMUUTOS KOSKEE:

Kaupunginosa:	051	MOIKOINEN	MOIKOIS
Kortteli:	68		68
Tontit:	10 ja 11		10 och 11
Vesialue:		Pitkäsalmi osa	Långvattnet del

ASEMAKAAVANMUUTOKSELLA MUODOSTUVA TILANNE:

Kaupunginosa:	051	MOIKOINEN	MOIKOIS
Kortteli:	68	osa	68 del
Vesialue:		Pitkäsalmi osa	Långvattnet del

Asemakaavanmuutoksen yhteydessä hyväksytään sitova tonttijako/tonttijaoonmuutos:
MOIKOINEN- 68. - 12 ja 13.

OSOITE Saapaskallio 12 TYÖNIMI "Saapasvalkama"

LUONNOS YTKAST YKL HYVÄKSYNT GODKÄND AV MPN EHDOTUS FÖRSLAG YKL HYVÄKSYNT GODKÄND AV MPN

KAAVOITUKSEN POHJAKARTTA TÄYTTÄÄ MAANKÄYTTÖ- JA RAKENNUSLAIN (132/99) 206 §:N NOJALLA SÄÄDETYN KAAVOITUS-MITTAUSASETUKSEN (1284/99) VAATIMUKSET.
PLANLÄGGNINGSBASKARTAN UPPFYLLER KRÄVEN I FÖRORDNINGEN OM PLANLÄGGNINGSMÄTNING (1284/99), SOM GIVITS MED STÖD AV 206 § MARKANVÄNDNING- OCH BYGGLAGEN (132/99).

PAIKKATIETOPÄÄLLIKKÖ CHEF FÖR KARTOR OCH GIS-SERVICE *Ulla Lehtinen* 19.11.2007

HYVÄKSYTTY YMPÄRISTÖ- JA KAAVOITUSLAUTAKUNNASSA GODKÄND AV MILJÖ- OCH PLANLÄGGNINGSNÄMND
YKL-N SIHTEERI Harri Lehtinen 26.2.2008 § 118
MPN-S SEKRETERARE

LAINVOIMAINEN VUNNIT LAGA KRAFT 19.4.2008

TURUN KAUPUNGIN YMPÄRISTÖ- JA KAAVOITUSVIRASTO / ASEMAKAAVATOIMISTO
ÅBO STADS MILJÖ- OCH PLANLÄGGNINGSBYRÅ / DETALJPLANEKONTORET

PIIRTÄJÄ RITARE Virve Neesfeld VALMISTELUJA BEREDARE Marjatta Tamminen
ASEMAKAAVAPÄÄLLIKKÖ DETALJPLANEKONTÖR Timo Hiltanen

TURKU ÅBO 11.12.2007