
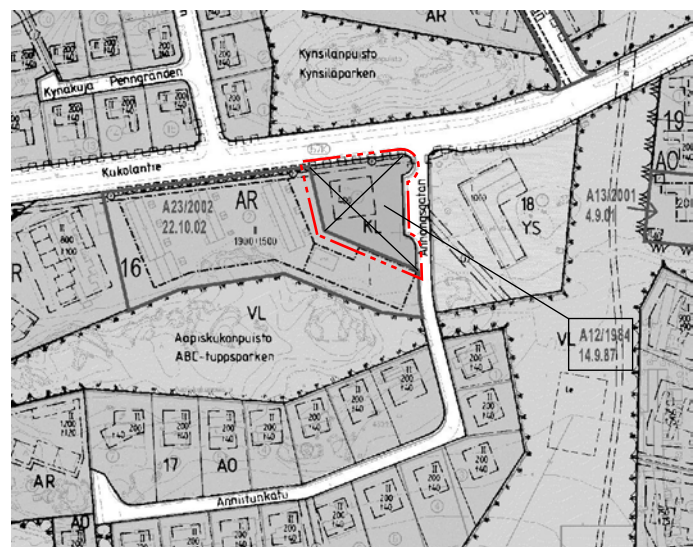
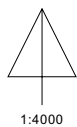


POISTUVA KAAVA

Merkintöjen selite:

 3 m kaava-alueen rajan ulkopuolella oleva viiva, jota otsakkeessa mainittu kaavanmuutos koskee ja jolla aiemmat kaavamerkinnot ja -määräykset poistuvat.

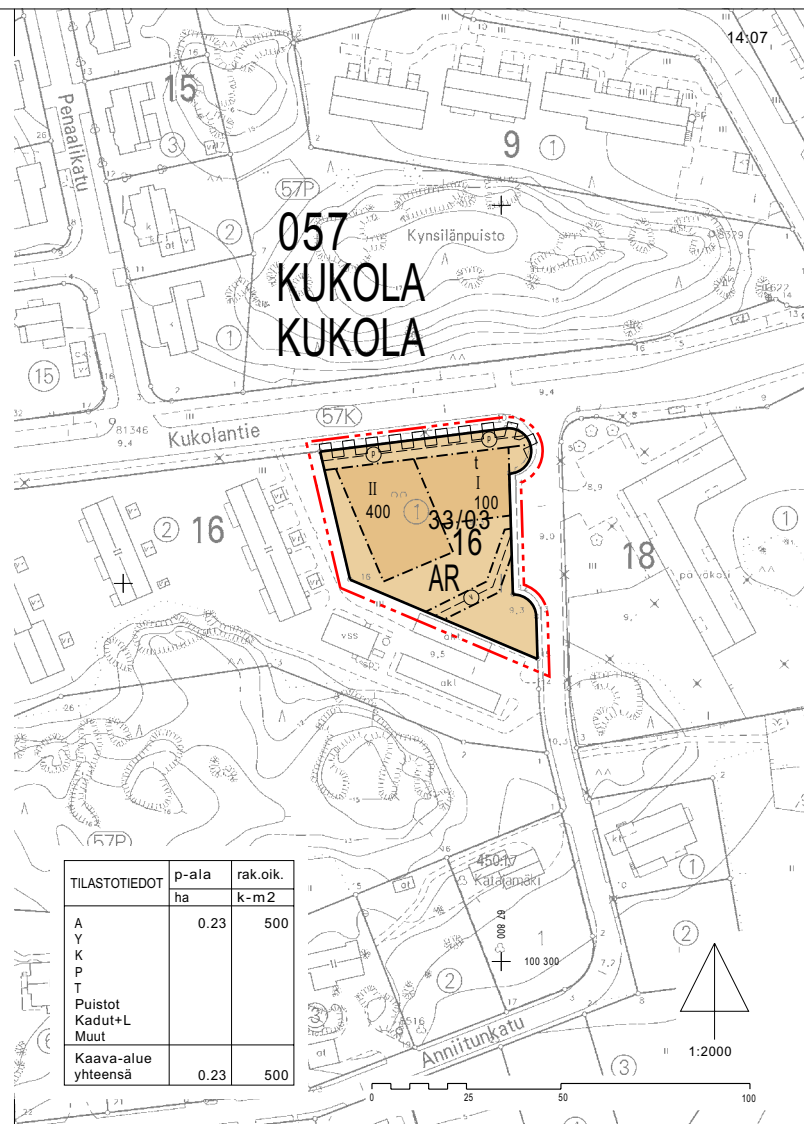
A12/1984 Aiemman, poistuvan kaavan numero ja vahvistuspäivämäärä.  
14.09.1987



ILMAKUVA



SIJAINTIKARTTA





TILASTOTIEDOT	P-ala ha	rak.oik. k-m <sup>2</sup>
A	0.23	500
Y		
K		
P		
T		
Puistot		
Kadut+L		
Muut		
<b>Kaava-alue yhteensä</b>	<b>0.23</b>	<b>500</b>

ASEMAKAAVAMERKINNÄT JA -MÄÄRÄYKSET:


**AR**

Rivitalojen ja muiden kytkettyjen asuinrakennusten korttelialue.

 3 m kaava-alueen rajan ulkopuolella oleva viiva.

 Korttelin, korttelinosan ja alueen raja.


 Osa-alueen raja.


 Kaupunginosan numero.


**057  
KUKOLA**


 Kaupunginosan nimi.


**16**  
 Korttelin numero.

**400**  
 Rakennusoikeus kerrosalaneliömetreinä.

**II**  
 Roomalainen numero osoittaa rakennusten, rakennuksen tai sen osan suurimman sallitun kerrosluvun.


 Rakennusala.

 Rakennusala, jolle saa sijoittaa talousrakennuksen.

 Maanalaista johtoa varten varattu alueen osa.

P=puhelin+muu tietoliikenne

V=vesijohto

 Korttelialueen rajan osa, jonka kohdalta ei saa järjestää ajo-  
neuvollittymää.

AR-korttelialueella on käytettävä harjakattoa. Katon kaltevuuden on oltava vähintään 1:2.

Rakennusten pääasiallisena julkisivumateriaalina on käytettävä puuta, poitettua tiiltä tai rappausta.

Korttelialueella on osoitettava yhteistä leikki- ja oleskelutilaa vähintään 10m<sup>2</sup> asuntoa kohti.

Autopaikkoja on osoitettava yksi kutakin asuntoa kohti.

Autopaikat on erotettava muista alueista istutuksilla.

TURKU		ÅBO		ASEMAKAAVATUNNUS DETALJPLANEKETNING	33/2003
MITTAKAAVA SKALA		1:2000		DIARIUMERO DIARIENUMMER	10627-2003
ASEMAKAAVANMUUTOS:				SELOSTUS, KIRJE N:O BESKRIVNING, BREV NR	438/2003
Kaupunginosa:		057	KUKOLA	KUKOLA	
Kortteli:		16	16	16	
Tontti:		1	1	1	
OSOITE ADDRESS	Anniitunkatu 1		TYÖNIMI ARBETSNAMN	"ANNIITUNKATU"	
LUONNOS UTKAST	YKL	HYVÄKSYNT GODKÄND AV MPN	EHDOTUS FORSLAG	YKL	HYVÄKSYNT GODKÄND AV MPN
KAAVOITUKSEN POHJAKARTTA TÄYTTÄÄ MAANKÄYTTÖ- JA RAKENNUSLAIN (132/99) 206 §:N NOJALLA SÄÄDETYN KAAVOITUS- MITTAUSASETUKSEN (1284/99) VAATIMUKSET. PLANLÄGGNINGSBASKARTAN UPPFYLLER KRAVEN I FÖRORDNINGEN OM PLANLÄGGNINGSMÄTNING (1284/99), SOM GIVITS MED STÖD AV 206 § MARKANVÄNDNINGS- OCH BYGGLAGEN (132/99).				PAIKKATJETOPÄLLIKKO CHEF FÖR KARTOR OCH GIS-SERVICE	
				16.09.2003	
HYVÄKSYTTY YMPÄRISTÖ- JA KAAVOITUSLAUTAKUNNASSA GODKÄND AV MILJÖ- OCH PLANLÄGGNINGSNÄMND				13.01.2004 §15	
YKL:N SIHTEERI MPN:S SEKRETERARE				Harri Lehtinen	
LAINVOIMAINEN VUNNIT LAGA KRAFT				06.03.2004	
TURUN KAUPUNGIN YMPÄRISTÖ- JA KAAVOITUSVIRASTO / ASEMAKAAVATOIMISTO ÅBO STADS MILJÖ- OCH PLANLÄGGNINGSBYRÅ / DETALJPLANEKONTORET					
		PIIRTÄJÄ RITARE	Marja Westerlund	VALMISTELIJÄ BEREDARE	Risto Eräpohja
TURKU ÅBO		13.10.2003		ASEMAKAAVAPÄÄLLIKKO DETALJPLANEKONTÖR	Timu Hintsanen