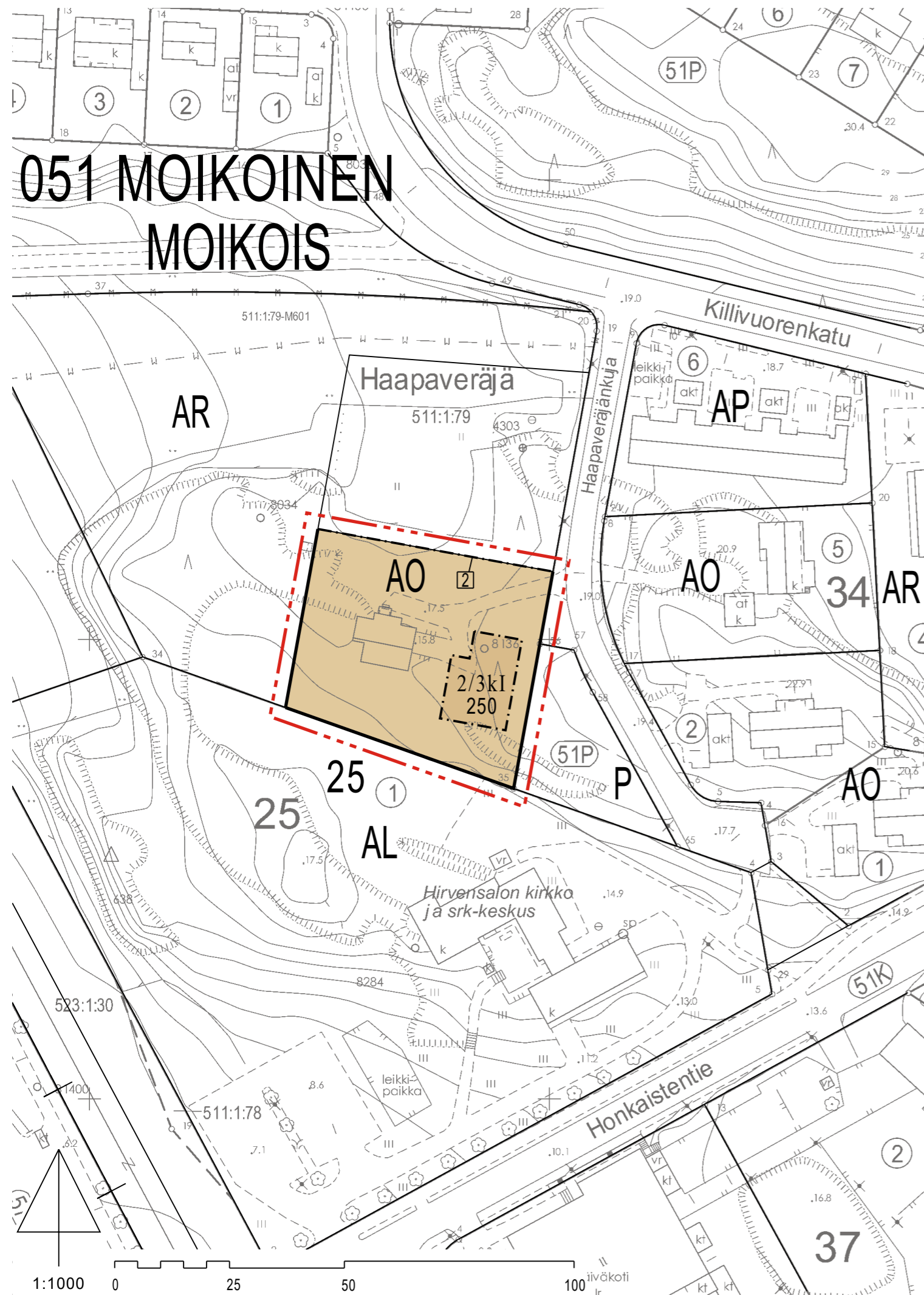


051 MOIKOINEN MOIKOIS

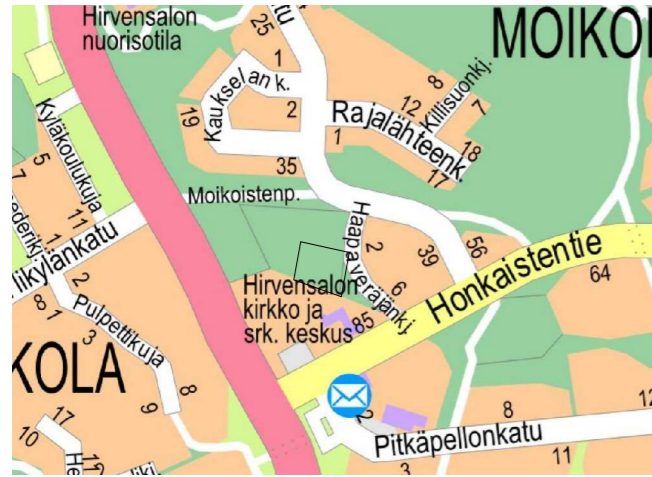


VAIHEASEMAKAAVAN MERKINNÄT JA -MÄÄRÄYKSET:

- 3 m kaava-alueen rajan ulkopuolella oleva viiva.
- Korttelin, korttelinosan ja alueen raja.
- 250 Rakennusoikeus kerrosalaneliometreinä.
- I Roomalainen numero osoittaa rakennusten, rakennuksen tai sen osan suurimman sallitun kerrosluvun.
- 2/3kI Murtoluku roomalaisen numeron edessä osoittaa, kuinka suuren osan rakennuksen suurimman kerroksen alasta saa kellarikerroksessa käyttää kerrosalaan luettavaksi tilaksi.
- Rakennusala.
- 2 Sitovan tonttijaon mukaisen tontin raja ja numero.

ETAPPDETALJPLANEBETECKNINGAR OCH -BESTÄMMELSER:

- Linje 3 m utanför planområdets gräns.
- Kvarters-, kvartersdels- och områdesgräns.
- Byggnadsrätt i kvadratmeter våningsyta.
- Romersk siffra anger största tillåtna antalet våningar i byggnaderna, i byggnaden eller i en del därav.
- Ett bråketal framför en romersk siffra anger hur stor del av arealen i byggnadens största våning man får använda i källarvåningen för utrymme som inräknas i våningsytan.
- Byggnadsyta.
- Tomtgräns och -nummer enligt bindande tomtindelning.






SIJAINKARTTA



ILMAKUVA

POISTUVAT KAAVAMERKINNÄT

Merkintöjen selite:

-  3 m kaava-alueen rajan ulkopuolella oleva viiva
-  Risti merkinnän päällä osoittaa merkinnän poistamista.
-  Poistuvan kaavan tunnus ja voimaantulopäivä.

TURKU		ÅBO		Asemakaavatunnus Detaljplanebeteckning	18/2020
Työnimi Arbetsnamn		Haapaveräjänkuja 5		Diaarinumero Diarienummer	10609-2020
Osoite Adress		Haapaveräjänkuja 5			
		Mittakaava Skala		1:1000	
<p>Vaiheasemakaava koskee:</p> <p>Kaupunginosa: 051 MOIKOINEN MOIKOIS</p> <p>Kortteli: 25 25</p> <p>Vaiheasemakaavan kuvaus: Vaiheasemakaavalla muutetaan asemakaavaa 6/1979 siten, että osassa kortteliä 25 rakennusalojen sijainti ja niiden merkinnät muuttuvat. Vaihekaavalla ei muuteta korttelirajoja tai rakennusoikeuden kokonaismäärää.</p> <p>Vaihekaavan yhteydessä hyväksytään sitova tonttijako: 051 MOIKOINEN 25.-2</p>					
Kaavoituksen pohjakartta täyttää asemakaavan pohjakartalle asetetut vaatimukset. Baskartan uppfyller de krav som ställts på detaljplanens baskarta.					
Kaupungeodeetti Stadsgeodet		 Laura Suurjärvi		27.11.2020	
LUONNOS Utkast	KYLK hyväksynyt Godkänd av SMND	EHDOTUS Förslag	KYLK hyväksynyt Godkänd av SMND		
Hyväksytty kaupunkiympäristölautakunnassa Godkänd av stadsmiljönämnd		KYLK:n sihteeri SMND:s sekreterare		Pia Bergström	
Tullut voimaan Trätt i kraft		24.4.2021			
KAUPUNKIYMPÄRISTÖTOIMIALA • KAUPUNKISUUNNITTELU JA MAAOMAISSUUS • KAAVOITUS STADSMILJÖSEKTORN • STADSPLANERING OCH MARKEGENDOM • PLANLÄGGNING					
Piirtäjä Ritare		Päivi Kinnunen		Valmistelija Beredare	
				 Jukka Koskelainen	
TURKU ÅBO		Muutettu 19.2.2021 (lausunnot) 7.1.2021		Maankäyttöjohtaja Markanvändningsdirektör	
				 Jyrki Lappi	

