


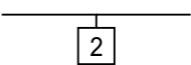


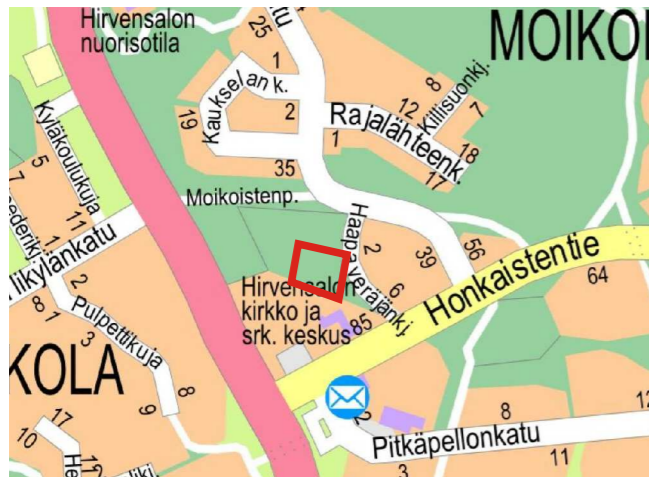
051 MOIKOINEN MOIKOIS

VAIHEASEMAKAAVAN MERKINNÄT JA -MÄÄRÄYKSET:

-  3 m kaava-alueen rajan ulkopuolella oleva viiva.
-  Korttelin, korttelinosan ja alueen raja.
- 250 Rakennusoikeus kerrosalaneliömetreinä.
- I Roomalainen numero osoittaa rakennusten, rakennuksen tai sen osan suurimman sallitun kerrosluvun.
- 2/3kI Murtoluku roomalaisen numeron edessä osoittaa, kuinka suuren osan rakennuksen suurimman kerroksen alasta saa kellarikerroksessa käyttää kerrosalaan luettavaksi tilaksi.
-  Rakennusala.
-  Sitovan tonttijaon mukaisen tontin raja ja numero.

ETAPPDETALJPLANEBETECKNINGAR OCH -BESTÄMMELSER:

- Linje 3 m utanför planområdets gräns.
- Kvarters-, kvartersdels- och områdesgräns.
- Byggnadsrätt i kvadratmeter våningsyta.
- Romersk siffra anger största tillåtna antalet våningar i byggnaderna, i byggnaden eller i en del därav.
- Ett bråketal framför en romersk siffra anger hur stor del av arealen i byggnadens största våning man får använda i källarvåningen för utrymme som inräknas i våningsytan.
- Byggnadsyta.
- Tomtgräns och -nummer enligt bindande tomtindelning.




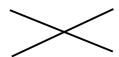
SIJAINTIKARTTA

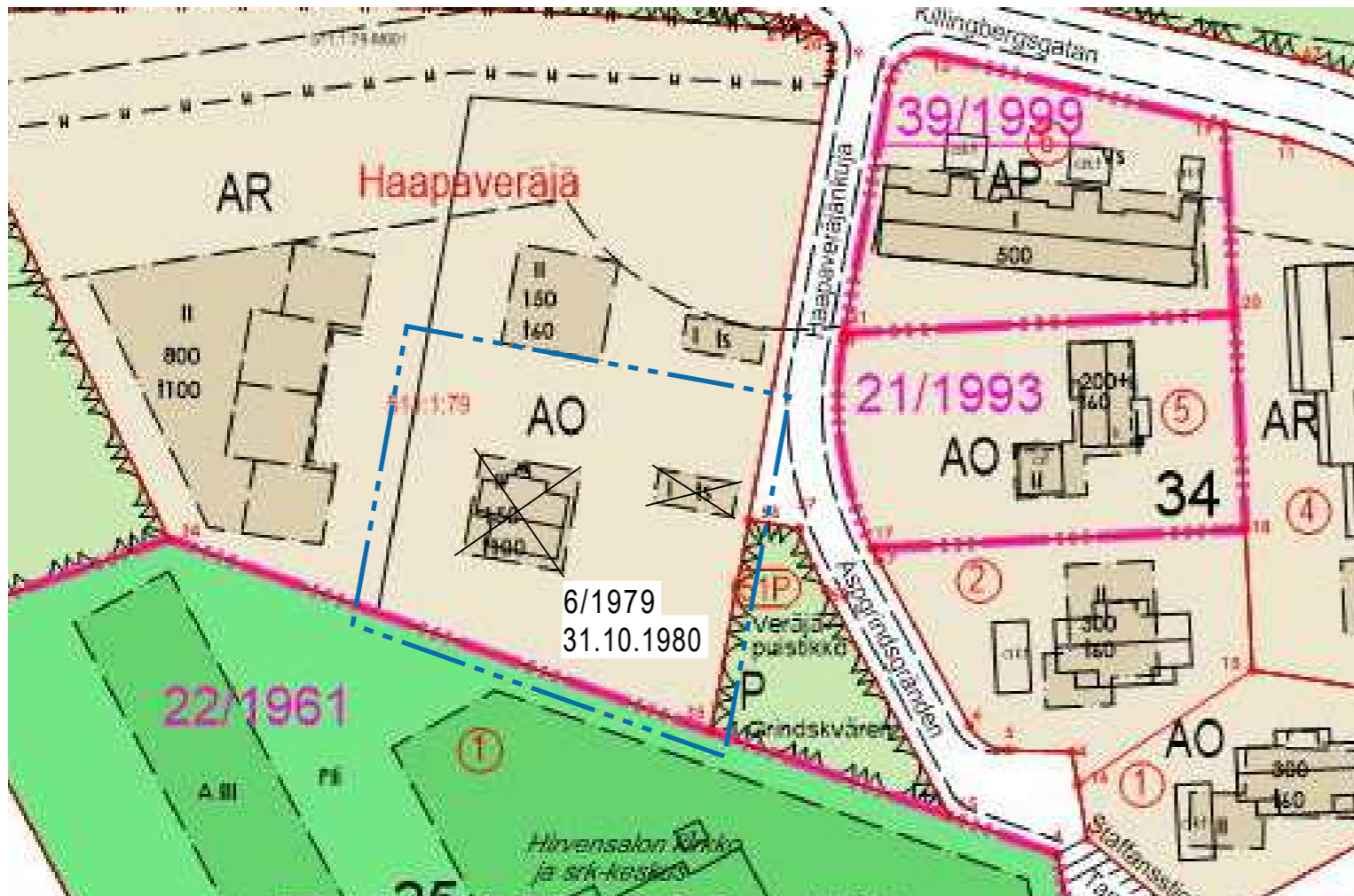


ILMAKUVA

POISTUVAT KAAVAMERKINNÄT

Merkintöjen selite:

-  3 m kaava-alueen rajan ulkopuolella oleva viiva.
-  Risti merkinnän päällä osoittaa merkinnän poistamista.
- 6/1979 Poistuvan kaavan tunnus ja voimaantulopäivä.
- 31.10.1980



TURKU

ÅBO

Asemakaavatunnus Detaljplanebeteckning	18/2020
Diaarinumero Diarienummer	10609-2020
Mittakaava Skala	1:1000

Työnimi
Arbetsnamn **Haapaveräjänkuja 5**

Osoite
Adress **Haapaveräjänkuja 5**

Vaiheasemakaava koskee:

Kaupunginosa: 051 MOIKOINEN MOIKOIS
Kortteli: 25 25

Vaiheasemakaavan kuvaus:

Vaiheasemakaavalla muutetaan asemakaavaa 6/1979 siten, että osassa korttelia 25 rakennusalojen sijainti ja niiden merkinnät muuttuvat. Vaihekaavalla ei muuteta korttelirajoja tai rakennusoikeuden kokonaismäärää.

Vaihekaavan yhteydessä hyväksytään sitova tonttijako:
051 MOIKOINEN 25.-2

Kaavoituksen pohjakartta täyttää asemakaavan pohjakartalle asetetut vaatimukset.
Baskartan uppfyller de krav som ställts på detaljplanens baskarta.

Kaupungingeodeetti
Stadsgeodet  Laura Suurjärvi 27.11.2020

LUONNOS Utkast	KYLK hyväksynyt Godkänd av SMND	EHDOTUS Förslag	KYLK hyväksynyt Godkänd av SMND
-------------------	------------------------------------	--------------------	------------------------------------

Hyväksytty kaupunkiympäristölautakunnassa
Godkänd av stadsmiljönämnd

KYLK:n sihteeri
SMND:s sekreterare Pia Bergström

Tullut voimaan
Trätt i kraft

**KAUPUNKIYMPÄRISTÖTOIMIALA • KAUPUNKISUUNNITTELU JA MAAOMAISSUUS • KAAVOITUS
STADSMILJÖSEKTORN • STADSPLANERING OCH MARKEGENDOM • PLANLÄGGNING**

EHDOTUS

Förslag

Piirtäjä
Ritäre Päivi Kinnunen

Valmistelija
Beredare  Jukka Koskelainen

Muutettu 19.2.2021 (lausunnot)

TURKU
ÅBO 7.1.2021

Maankäyttöjohtaja
Markanvändningsdirektör

 Jyrki Lappi