
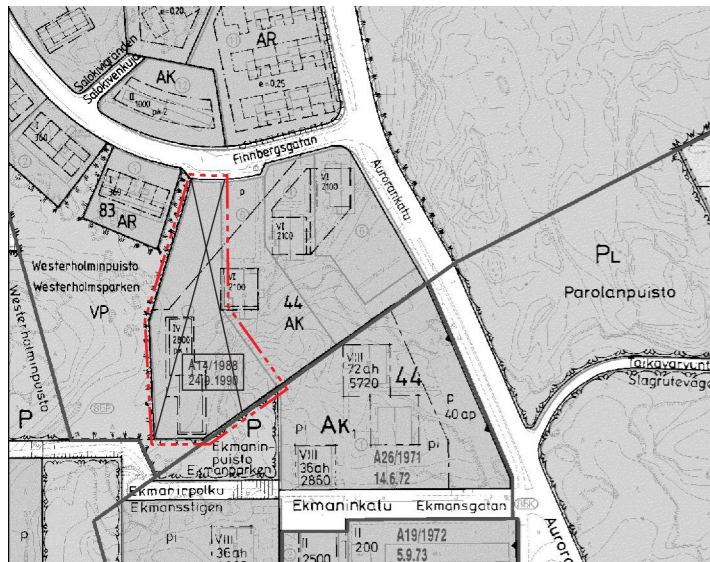


POISTUVA KAAVA

Merkintöjen selite:

 3 m kaava-alueen rajan ulkopuolella oleva viiva, jota otsakkeessa mainittu kaavanmuutos koskee ja jolta aiemmat kaavamerkinnot ja -määräykset poistuvat.

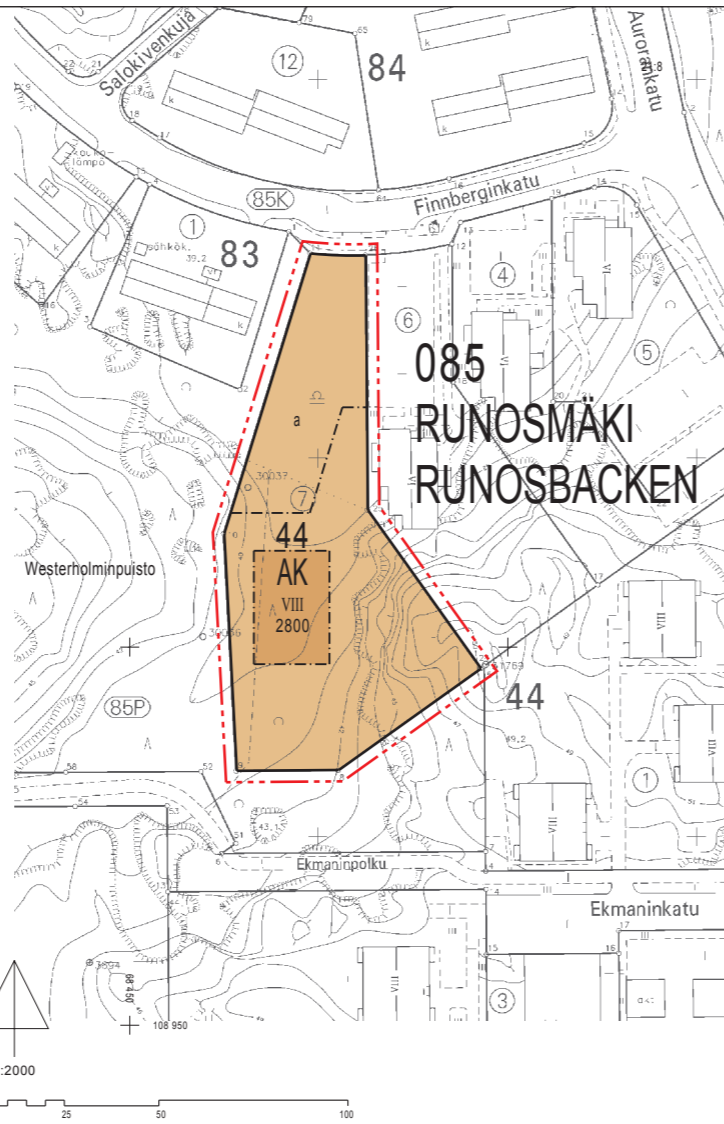
A14/1988 Aiemman, poistuvan kaavan numero ja vahvistuspäivämäärä.
24.9.1990



ILMAKUVA ALUEESTA



SIJAINKARTTA



0 25 50 100

ASEMAKAAVAMERKINNÄT JA -MÄÄRÄYKSET:

AK

Asuikerrostalojen korttelialue.



3 m kaava-alueen rajan ulkopuolella oleva viiva.



Korttelin, korttelinosan ja alueen raja.



Osa-alueen raja.

085

Kaupunginosan numero.

RUN

Kaupunginosan nimi.

44

Korttelin numero.

2800

Rakennusoikeus kerrosalanelämetreinä.

VIII

Roomalainen numero osoittaa rakennusten, rakennuksen tai sen osan suurimman sallitun kerrosluvun.



Rakennusala.

Auton säilytyspaikan rakennusala, jolle voidaan rakentaa autokatoksia rakennusoikeuden sitä estämättä.

Korttelialueilla on osoitettava yhteistä leikki- ja oleskelutilaa vähintään 10 m² asuntoa kohti.

Rakentamatta jäävät tontin osat, joita ei käytetä leikkipaikkoina, kulkuteinä tai pysäköintiin, on istutettava tai pidettävä luonnon-tilaisena.

Autopaikkoja on osoitettava yksi rakennettava kerrosalan 75 m² kohti. Autopaikat saadaan rakentaa kahteen tasoon, joista ylempi on kattamatta ja korkeusasemaltaan keskimäärin enintään 1 m maanpinnan tasoa ylempänä. Autopaikka ei saa olla asuinhuoneen pääikkunan kohdalla lähempänä kuin kymmenen metrin päässä siitä, ellei se ole vähintään metriä kyseisen huoneen lattiatasoa alempana.

TURKU		ÅBO		ASEMAKAAVATUNNUS DETALJPLANEKETCKNING	47/2002
MITTAKAAVA SKALA		1:2000		DIARIJUMERO DIARIENUMMER	10214-2002
				SELOSTUS, KIRJE N:O BESKRIVNING, BREV NR	105/2003
ASEMAKAAVANMUUTOS					
Kaupunginosa:		085	RUNOSMÄKI	RUNOSBACKEN	
Kortteli:		44	44	44	
Tontti:		7	7	7	
OSOITE ADDRESS	Finnberginkatu 6 b			TYÖNIMI ARBETSNAMN	
LUONNOS UTKAST	YKL GODKÄND AV MPN	HYVÄKSYNT GODKÄND AV MPN	EHDOTUS FÖRSLAG	YKL GODKÄND AV MPN	HYVÄKSYNT GODKÄND AV MPN
KAAVOITUKSEN POHJAKARTTA TÄYTTÄÄ MAANKÄYTTÖ- JA RAKENNUSLAIN (132/99) 206 §:N NOJALLA SÄÄDETYN KAAVOITUS- MITTALASSETUKSEN (1284/99) VAATIMUKSET. PLANLÄGGNINGSSKARTAN UPPFYLLER KRAVEN I FÖRORDNINGEN OM PLANLÄGGNINGSMÄTNING (1284/99), SOM GIVITS MED STOD AV 206 § MARKANVÄNDNING- OCH BYGGLAGEN (132/99).					
PAIKKATIEPÄÄLLIKÖ CHEF FÖR KARTOR OCH GIS-SERVICE					
<i>Mika Lehtinen</i> 25.11.2002					
HYVÄKSYTTY YMPÄRISTÖ- JA KAAVOITUSLÄUTAKUNNASSA GODKÄND AV MILJÖ- OCH PLANLÄGGNINGSNÄMND					
YKL:N SIHTEERI MPN:S SEKRETERARE					
Harri Lehtinen 18.03.2003 §201					
LAINVOIMAINEN VUNNIT LAGA KRAFT					
03.05.2003					
TURUN KAUPUNGIN YMPÄRISTÖ- JA KAAVOITUSVIRASTO / ASEMAKAAVATOIMISTO ÅBO STADS MILJÖ- OCH PLANLÄGGNINGSBYRÅ / DETALJPLANEKONTORET					
PIIRTÄJÄ RITARE		Hilikka Lukander		VALMISTELIJÄ BEREDARE	<i>Risto Eräahoja</i>
TURKU ÅBO		03.12.2002		ASEMAKAAVAPÄÄLLIKÖ DETALJPLANEKONTOR	<i>Timmo Hintsanen</i>