

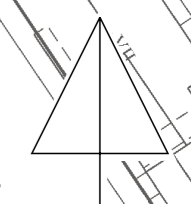
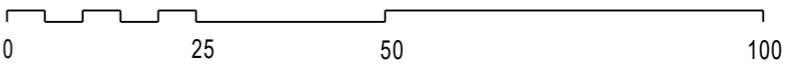
ILMAKUVA



SIJAINKARTTA




1:1000







Viitesuunnitelma, Arkkitehtitoimisto Haroma&Partners Oy ja Schauman Arkkitehdit Oy



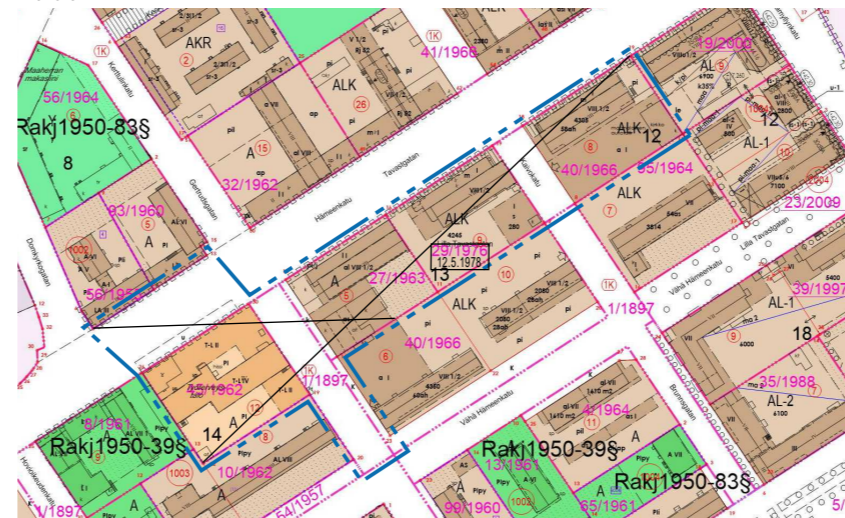
**POISTUVA KAAVA**

**Merkintöjen selite:**



3 m kaava-alueen rajan ulkopuolella oleva viiva, jota otsakkeessa mainittu kaavanmuutos koskee ja jolla aiemmat kaavamerkinnot ja -määräykset poistuvat.

29/1976 Poistuvan kaavan tunnus ja voimaantulopäivä.  
12.5.1978



<b>TURKU</b>		<b>ÅBO</b>		Asemakaavatunnus Detailplanebeteckning	24/2016																								
Työnimi Arbetsnamn		Kertulinreuna		Diariinumero Diarienummer	10191-2015																								
Osoite Adress		Hämeenkatu 4-10		Mittakaava Skala	1:1000																								
<p><b>Asemakaavanmuutos koskee:</b></p> <table border="0"> <tr> <td>Kaupunginosa:</td> <td>001</td> <td> </td> <td> </td> </tr> <tr> <td>Korttelit:</td> <td>12, 13, 14</td> <td> </td> <td>12, 13, 14</td> </tr> <tr> <td>Tontit:</td> <td>8, 5, 9, 12</td> <td> </td> <td>8, 5, 9, 12</td> </tr> </table> <p>Kadut: Hämeenkatu (osa) Tavastgatan (del) Kaivokatu (osa) Brunnsgatan (del) Kerttulinkatu (osa) Gertrudsgatan (del)</p> <p><b>Asemakaavanmuutoksella muodostuva tilanne:</b></p> <table border="0"> <tr> <td>Kaupunginosa:</td> <td>001</td> <td> </td> <td> </td> </tr> <tr> <td>Korttelit:</td> <td>12-14 (osa)</td> <td> </td> <td>12-14 (del)</td> </tr> <tr> <td>Kadut:</td> <td>Hämeenkatu (osa) Tavastgatan (del) Kaivokatu (osa) Brunnsgatan (del) Kerttulinkatu (osa) Gertrudsgatan (del)</td> <td></td> <td></td> </tr> </table> <p>Tällä asemakaava-alueella laaditaan erilliset tonttijaot.</p>						Kaupunginosa:	001			Korttelit:	12, 13, 14		12, 13, 14	Tontit:	8, 5, 9, 12		8, 5, 9, 12	Kaupunginosa:	001			Korttelit:	12-14 (osa)		12-14 (del)	Kadut:	Hämeenkatu (osa) Tavastgatan (del) Kaivokatu (osa) Brunnsgatan (del) Kerttulinkatu (osa) Gertrudsgatan (del)		
Kaupunginosa:	001																												
Korttelit:	12, 13, 14		12, 13, 14																										
Tontit:	8, 5, 9, 12		8, 5, 9, 12																										
Kaupunginosa:	001																												
Korttelit:	12-14 (osa)		12-14 (del)																										
Kadut:	Hämeenkatu (osa) Tavastgatan (del) Kaivokatu (osa) Brunnsgatan (del) Kerttulinkatu (osa) Gertrudsgatan (del)																												
<p>Kaavoituksen pohjakartta täyttää asemakaavan pohjakartalle asetetut vaatimukset. Baskartan uppfyller de krav som ställts på detaljplanens baskarta.</p> <p>Kaupungingeodeetti Stadsgeodet</p> <p><i>Laura Suurjärvi</i></p> <p>23.9.2022</p>																													
LUONNOS Utkast	KYLK hyväksynyt Godkänd av SMND	EHDOTUS Förslag	KYLK hyväksynyt Godkänd av SMND																										
22.2.2022	29.3.2022 §126																												
<p>Hyväksytty kaupunginvaltuustossa Godkänd av stadsfullmäktige</p> <p>Kaupunginshiiteeri Stadssekreterare</p> <p>Tullut voimaan Trätt i kraft</p>																													
<p><b>KAUPUNKIYMPÄRISTÖ • KAUPUNKISUUNNITTELU JA MAAOMAISSUUS • KAAVOITUS</b> <b>STADSMILJÖ • STADSPLANERING OCH MARKREGENDOM • PLANLÄGGNING</b></p>																													
<b>EHDOTUS</b> Förslag		Piirtäjä Ritäre	Virve Neesfeld	Valmistelijat Beredare	<i>Nella Karhu</i> Nella Karhu																								
Muutettu 15.3.2023 (lausunnot ja muistutukset) TURKU ÅBO		21.10.2022		Maankäyttöjohtaja Marknävändningsdirektör	<i>Jyri Lappi</i> Jyri Lappi																								