
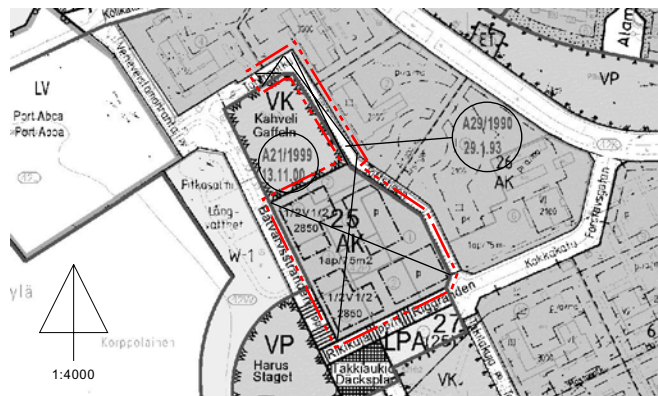


**POISTUVA KAAVA**

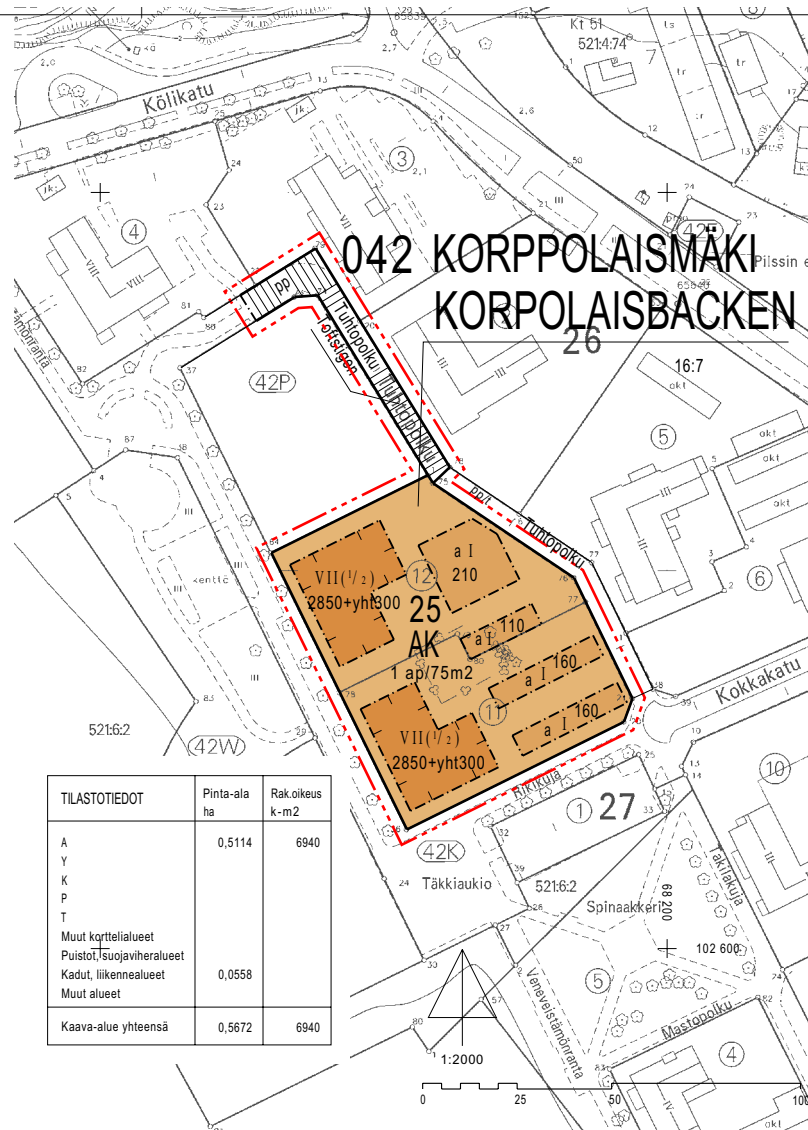
Merkintöjen selite:

 3 m kaava-alueen rajan ulkopuolella oleva viiva, jota otsakkeessa mainittu kaavanmuutos koskee ja jolta aiemmat kaavamerkinnät ja -määräykset poistuvat.

A21/1999 Aiemman, poistuvan kaavan numero ja vahvistuspäivämäärä.  
13.11.2000




SIJAINTIKARTTA




TILASTIEDOT	Pinta-ala ha	Rak.oikeus k-m2
A	0,5114	6940
Y		
K		
P		
T		
Muut korttelialueet		
Puistot, suojavaheralueet	0,0558	
Kadut, liikennealueet		
Muut alueet		
<b>Kaava-alue yhteensä</b>	<b>0,5672</b>	<b>6940</b>

**AK**

Asuinkerrostalojen korttelialue. Korttelialueella on osoitettava yhteistä leikki- ja oleskelu- aluetta vähintään 10 m2 asuntoa kohti. Korttelialueella on istutettava tai säilytettävä puita niin, että kullakin tontilla niiden määrä on vähintään 1 tontin 200 m2 kohti.

 3 m kaava-alueen rajan ulkopuolella oleva viiva.

 Korttelin, korttelinosan ja alueen raja.

 Osa-alueen raja.

**042**  
**KORP**

**25**

**Tuhtopolku**


**320**  
Rakennusoikeus kerrosalaneliömetreinä.


**2850+yht300**  
Lukusarja, jossa ensimmäinen luku ilmoittaa asunto-kerrosalan neliömetrimäärän ja toinen luku asukkaiden yhteiseen käyttöön varattavan kerrosalan neliömetrimäärän.

**VII**  
Roomalainen numero osoittaa rakennusten, rakennuksen tai sen osan suurimman sallitun kerrosluvun.

**VII(1/2)**  
Sulkeissa oleva murtoluku roomalaisen numeron jäljessä osoittaa, kuinka suuren osan rakennuksen suurimman kerroksen alasta saa rakennuksen ylimmässä kerroksessa käyttää kerrosalaan luettavaksi tilaksi.

 Rakennusala.

 Auton säilytyspaikan rakennusala. Rakennusosalalle saa rakentaa autokatoksen.

 Jalankululle ja polkupyöräilylle varattu katu.

**1ap/75m2**  
Merkintä osoittaa, kuinka monta kerrosalaneliömetriä kohti on rakennettava yksi autopaikka. Osan autopaikoista saa osoittaa korttelista Korppolaismäki 27.

**TURKU**

**ÅBO**

ASEMAKAAVATUNNUS DETALJPLANEKETECKNING	13/2004
DIARIENUMERO DIARIENUMMER	1002-2004,1003-04
SELOSTUS, KIRJE N-O BESKRIVNING, BREV NR	198/2004

MITTAKAAVA  
SKALA

1:2000

ASEMAKAAVANMUUTOS KOSKEE:

Kaupunginosa:	042	KORPPOLAISMÄKI	KORPOLAISBACKEN
Kortteli:	25		25
Katu:	Tuhtopolku (osa)		Toftstigen(del)

ASEMAKAAVANMUUTOKSELLA MUODOSTUU:

Kaupunginosa:	042	KORPPOLAISMÄKI	KORPOLAISBACKEN
Kortteli:	25		25
Katu:	Tuhtopolku(osa)		Toftstigen(del)

OSOITE ADDRESS	Tuhtopolku 2, 4	TYÖNIMI ARBETSNAMN	"Tuhtopolun autotalli"
LUONNOS UTKAST	YKL GODKÄND AV MPN	EHDOTUS FÖRSLAG	YKL GODKÄND AV MPN
KAAVOITUKSEN POHJAKARTTA TÄYTTÄÄ MAANKÄYTTÖ- JA RAKENNUSLAIN (132/99) 206 §:N NOJALLA SÄÄDETYN KAAVOITUS- MITTAUSASETUKSEN (1284/99) VAATIMUKSET. PLANLÄGGNINGSBASKARTAN UPPFYLLEL KRÄVEN I FÖRORDNINGEN OM PLANLÄGGNINGSMÄTNING (1284/99), SOM GIVITS MED STÖD AV 206 § MARKANVÄNDNINGS- OCH BYGGLAGEN (132/99). PAIKKATUOTOÄLLIKKÖ CHEF FÖR KARTOR OCH GIS-SERVICE <i>Hella Lehtinen</i> 3.3.2004			
HYVÄKSYTTY YMPÄRISTÖ- JA KAAVOITUSLAUTAKUNNASSA GODKÄND AV MILJÖ- OCH PLANLÄGGNINGSNÄMND YKL:N SIHTEERI MPN:S SEKRETERARE Harri Lehtinen 17.8.2004 § 557			
LAINVOIMAINEN VÄNNIT LAGA KRAFT 2.10.2004			
TURUN KAUPUNGIN YMPÄRISTÖ- JA KAAVOITUSVIRASTO / ASEMAKAAVATOIMISTO ÅBO STADS MILJÖ- OCH PLANLÄGGNINGSBYRÅ / DETALJPLANEKONTORET			
PIIRTÄJÄ RITARE Virpi Salminen		VALMISTELIJA BEREDARE Anja Latvala	
Muutettu 17.8.2004 (YKL § 557) Muutettu 31.5.2004 (muistutus)		<i>Timo Hiltanen</i>	
TURKU ÅBO	20.4.2004	ASEMAKAAVAPÄÄLLIKKÖ DETALJPLANEKONTOR	Timo Hiltanen